



**ČERNOVÍR – MÍSTNÍ ÚPRAVA KORYTA POTOKA
U HASIČSKÉ ZBROJNICE
K.Ú. ČERNOVÍR U ÚSTÍ NAD ORLICÍ**

E.2 Dokladová část – doplnění č. 1

ARCHEOLOGICKÝ ÚSTAV AV ČR, Praha, v. v. i.

REFERÁT ARCHEOLOGICKÉ PAMÁTKOVÉ PÉČE

Letenská 123/4, 118 01 Praha 1 - Malá Strana

+420 257 014 310

e-mail: oznameni@arup.cas.cz, marik@arup.cas.cz

V Praze 18. 1. 2022

Věc: Potvrzení o splnění oznamovací povinnosti dle § 22, odst. 2 zák. č. 20/1987

Potvrzujeme, že **M Projekt CZ s.r.o.** (17. listopadu 1020, 562 01 Ústí nad Orlicí; tel: 603963254; email: benesova@mprojektcz.cz), jehož zastupuje Jitka Benešová, ohlásil záměr **ČERNOVÍR - MÍSTNÍ ÚPRAVA KORYTA POTOKA U HASIČSKÉ ZBROJNICE K.Ú. ČERNOVÍR U ÚSTÍ NAD ORLICÍ** (plánované zahájení: 06/2022) na k. ú. **ČERNOVÍR U ÚSTÍ NAD ORLICÍ (okr. Ústí nad Orlicí)**, parc. č. 40; 667/1; 667/24; 667/68 (U HASIČSKÉ ZBROJNICE) Archeologickému ústavu AV ČR, Praha, v. v. i.. Oznámení provedl **18. 1. 2022 11:03** pod evidenčním číslem **C-202200546**. Tímto **byla naplněna povinnost oznámit** zamýšlenou stavební nebo jinou činnost Archeologickému ústavu podle ustanovení § 22, odst. 2, zákona č. 20/1987 Sb. Po schválení a registraci oznámení konkrétní organizací oprávněnou provádět archeologické výzkumy Vás budeme informovat.

**TENTO DOKUMENT NESLOUŽÍ JAKO POTVRZENÍ O PROVEDENÍ
ARCHEOLOGICKÉHO VÝZKUMU PRO STAVEBNÍ ČI JINÉ ŘÍZENÍ.**

Oznamovatel je v návaznosti na oznámení povinen umožnit Archeologickému ústavu nebo oprávněné organizaci provést na dotčeném území záchranný archeologický výzkum. O tomto mu bude potvrzení vystaveno samostatně, a to organizací, která výzkum realizovala.

S pozdravem

Mgr. Jan Mařík, Ph.D.

ředitel

Archeologický ústav AV ČR, Praha, v. v. i.

PŘÍLOHA – INFORMACE O ZPRACOVÁNÍ OSOBNÍCH ÚDAJŮ

POUČENÍ O PRÁVECH V SOUVISLOSTI S OCHRANOU OSOBNÍCH ÚDAJŮ

ÚVODNÍ INFORMACE

Prosím, věnujte pozornost následujícímu dokumentu, jehož prostřednictvím Vám poskytujeme informace o zpracování Vašich osobních údajů a o právech souvisejících s Vaší povinností jako stavebníka dle § 22 odst. 2 zákona č. 20/1987 Sb., o státní památkové péči (dále rovněž jen „**zákon**“), poskytnout informace o záměru provádět stavební činnost na území s archeologickými nálezy nebo jinou činnost, kterou by mohlo být ohroženo provádění archeologických výzkumů, a to buď **Archeologickému ústavu AV ČR, Praha, v. v. i., IČ 67985912, se sídlem Letenská 4, 118 01 Praha 1**, nebo **Archeologickému ústavu AV ČR, Brno, v. v. i., IČ 68081758, se sídlem Čechyňská 363/19, 602 00 Brno**, jako oprávněným institucím dle daného ustanovení zákona. Jakékoliv nakládání s osobními údaji se řídí platnými právními předpisy, zejména zákonem o ochraně osobních údajů a nařízením Evropského parlamentu a Rady č. 2016/679 ze dne 27. 4. 2016 o ochraně fyzických osob v souvislosti se zpracováním osobních údajů a o volném pohybu těchto údajů a o zrušení směrnice 95/46/ES (dále jen „**obecné nařízení o ochraně osobních údajů**“). V souladu s ustanovením čl. 13 a následujícího obecného nařízení o ochraně osobních údajů Vám jako tzv. subjektům údajů poskytujeme následující informace. Tento dokument je veřejný a slouží k Vašemu řádnému informování o rozsahu, účelu, době zpracování osobních údajů a k poučení o Vašich právech v souvislosti s jejich ochranou.

KDO JE SPRÁVCEM OSOBNÍCH ÚDAJŮ?

Společnými správci osobních údajů jsou Archeologický ústav AV ČR, Praha, v. v. i., IČ:67985912, se sídlem Letenská 4, 118 01 Praha 1, a Archeologický ústav AV ČR, Brno, v. v. i., IČ:68081758, se sídlem Čechyňská 363/19, 602 00 Brno (dále jen „**Správce**“ či „**Archeologický ústav**“).

OBECNĚ - CO VŠE PATŘÍ MEZI OSOBNÍ ÚDAJE?

Osobními údaji jsou veškeré informace vztahující se k identifikované či identifikovatelné fyzické osobě (člověku), na základě kterých lze konkrétní fyzickou osobu přímo či nepřímo identifikovat. Mezi osobní údaje tak patří široká škála informací, jako je například jméno, pohlaví, věk a datum narození, osobní stav, fotografie (resp. jakékoliv zobrazení podoby), rodné číslo, místo trvalého pobytu, telefonní číslo, e-mail, údaje o zdravotní pojišťovně, státní občanství, údaje o zdravotním stavu (fyzickém i psychickém), ale také otisk prstu, podpis nebo IP adresa.

ZA JAKÝM ÚČELEM A NA JAKÉM ZÁKLADĚ ZPRACOVÁVÁME VAŠE OSOBNÍ ÚDAJE?

Vaše osobní údaje zpracováváme, jelikož nám to ukládá zákon, konkrétně § 22 odst. 2 zákona č. 20/1987 Sb., o státní památkové péči, který stanoví stavebníkovi, který má záměr provádět stavební činnost v území s archeologickými nálezy, nebo jinou činnost, kterou by mohlo být ohroženo provádění archeologických výzkumů, povinnost oznámit nejprve tento záměr Archeologickému ústavu. Odrazem této povinnosti stavebníka je povinnost archeologického ústavu toto oznámení přijmout a zpracovat jej. Při zpracování oznámení stavebníka dochází ze strany Archeologického ústavu ke zpracování osobních údajů stavebníka jako subjektu osobních údajů dle čl. 6 odst. 1 písm. c), e) obecného nařízení o ochraně osobních údajů a Archeologický ústav je v postavení Správce. Vaše osobní údaje v níže uvedeném rozsahu zpracováváme, pouze aby Vás Archeologický ústav či

jiná oprávněná organizace dle zákona mohly kontaktovat za účelem provedení záchranného archeologického průzkumu.

ROZSAH OSOBNÍCH ÚDAJŮ ZPRACOVÁVANÝCH SPRÁVCEM

Informujeme Vás, že Vaše osobní údaje jsou zpracovávány v rozsahu Vámi vyplněného formuláře, a to konkrétně v rozsahu:

- jméno,
- příjmení,
- adresa,
- telefonní číslo,
- e-mail,
- údaje o nemovité věci (parcelní číslo a bližší specifikace předmětu oznámení).

DOBA ZPRACOVÁNÍ OSOBNÍCH ÚDAJŮ

Vaše osobní údaje budeme ukládat po dobu nezbytně nutnou maximálně však po dobu deseti let. Tyto lhůty vyplývají ze zákonných požadavků a z titulu ochrany zájmu subjektu údajů na prokázání splnění své zákonné povinnosti.

DALŠÍ INFORMACE O ZPRACOVÁNÍ OSOBNÍCH ÚDAJŮ

Osobní údaje subjektu údajů jsou zpracovávány automatizovaně v elektronické formě.

Příjemci Vašich osobních údajů, resp. výsledků jejich zpracování jsou:

- oprávněné organizace dle zákona

Vaše osobní údaje nepředáváme a nemáme v úmyslu předat do třetí země nebo mezinárodní organizaci.

POUČENÍ O PRÁVECH SUBJEKTŮ ÚDAJŮ

Subjekt údajů má právo požádat Správce o poskytnutí informace o zpracování jeho osobních údajů.

Subjekt údajů má právo, aby Správce bez zbytečného odkladu opravil nepřesné osobní údaje, které se ho týkají. S přihlédnutím k účelům zpracování má subjekt údajů právo na doplnění neúplných osobních údajů, a to i poskytnutím dodatečného prohlášení.

Subjekt údajů má právo, aby Správce bez zbytečného odkladu vymazal osobní údaje, které se daného subjektu údajů týkají, a Správce má povinnost osobní údaje bez zbytečného odkladu vymazat, pokud je dán některý z důvodů stanovených obecným nařízením o ochraně osobních údajů.

Subjekt údajů má právo, aby Správce omezil zpracování osobních údajů, v případech stanovených obecným nařízením o ochraně osobních údajů.

Pokud se subjekt údajů domnívá, že došlo k porušení právních předpisů v souvislosti s ochranou jeho osobních údajů, má právo podat stížnost u dozorového úřadu. Dozorovým úřadem je v České republice Úřad pro ochranu osobních údajů.

Od: IS AMČR <info@amapa.cz>
Odesláno: úterý 18. ledna 2022 12:36
Komu: benesova@mprojektcz.cz
Předmět: IS AMČR: potvrzení o schválení oznámení C-202200546
Přílohy: oznameni_C-202200546.pdf

Vážená paní/Vážený pane,

oznámení stavební nebo jiné činnosti (**ČERNOVÍR - MÍSTNÍ ÚPRAVA KORYTA POTOKA U HASIČSKÉ ZBROJNICE K.Ú. ČERNOVÍR U ÚSTÍ NAD ORLICÍ**) na území s archeologickými nálezy na k.ú. **ČERNOVÍR U ÚSTÍ NAD ORLICÍ (Ústí nad Orlicí)**, parcela **40; 667/1; 667/24; 667/68 (U HASIČSKÉ ZBROJNICE)** podle § 22 odst. 2 zákona č. 20/1987 Sb. o státní památkové péči bylo schváleno a zaevidováno. V případě nutnosti provedení archeologického výzkumu Vás bude kontaktovat Archeologický ústav AV ČR nebo některá z organizací oprávněných provádět archeologické výzkumy, s nimiž je na základě §22 odst. 1 výše uvedeného zákona nutno uzavřít dohodu o podmínkách provedení archeologického výzkumu.

S pozdravem

Archeologický ústav AV ČR, Praha, v. v. i.

Na tuto zprávu prosím neodpovídejte, je automaticky generována. Vaše případné dotazy pište na adresu oznameni@arup.cas.cz nebo volejte na tel. 257 014 310.

Odesláno z amc.

Od: IS AMČR <info@amapa.cz>
Odesláno: pátek 28. ledna 2022 13:26
Komu: benesova@mprojekt.cz
Předmět: IS AMČR: zrušení projektu C-202200546

Vážená paní/Vážený pane,

projekt **C-202200546 (ČERNOVÍR - MÍSTNÍ ÚPRAVA KORYTA POTOKA U HASIČSKÉ ZBROJNICE K.Ú. ČERNOVÍR U ÚSTÍ NAD ORLICÍ)**, který byl evidován v souvislosti s Vaším oznámením o stavební nebo jiné činnosti na území s archeologickými nálezy na k.ú. **ČERNOVÍR U ÚSTÍ NAD ORLICÍ**, parcela **40; 667/1; 667/24; 667/68 (U HASIČSKÉ ZBROJNICE)**, byl zrušen.

Důvod zrušení: minimální pravděpodobnost narušení arch. situací.

Vaše případné dotazy pište na adresu oznameni@arup.cas.cz nebo volejte na tel. 257 014 310.

S pozdravem

Archeologický ústav AV ČR, Praha, v. v. i.

Na tuto zprávu prosíme neodpovídejte, je automaticky generována.

Odesláno z amc.



naše značka
5002536958

vyřizuje
Jaroslav Kápička

datum
18.01.2022

M Projekt CZ s.r.o.
17. listopadu 1020
56201 Ústí nad Orlicí

Věc:

ČERNOVÍR - MÍSTNÍ ÚPRAVA KORYTA POTOKA U HASIČSKÉ ZBROJNICE K.Ú. ČERNOVÍR U ÚSTÍ NAD ORLICÍ

K.ú. - p.č.: Černovír u Ústí nad Orlicí

Stavebník: Město Ústí nad Orlicí, Sychrova 16, 56201 Ústí nad Orlicí

Účel stanoviska: Povolení stavby - stavební režim (ÚR+SP)

GasNet, s.r.o., jako provozovatel distribuční soustavy (PDS) a technické infrastruktury, zastoupený GasNet Služby, s.r.o., vydává toto stanovisko:

V zájmovém území vyznačeném v příloze tohoto stanoviska, nejsou umístěna žádná provozovaná plynárenská zařízení a plynovodní přípojky ve vlastnictví nebo správě GasNet, s.r.o.. Mohou se zde nacházet plynárenská zařízení jiných vlastníků či správců, případně i dlouhodobě nefunkční/neprovozovaná plynárenská zařízení bez dostupných informací o jejich poloze a vlastnictví.

V rozsahu území vyznačeného v příloze souhlasíme s povolením stavby dle zákona 183/2006 Sb. ve znění pozdějších předpisů např. s vydáním územního rozhodnutí, zjednodušeným územním řízením, vydáním územního souhlasu, uzavřením veřejnoprávní smlouvy, ohlášením, stavebním povolením, veřejnoprávní smlouvou o provedení stavby nebo oznámením stavebního záměru s certifikátem autorizovaného inspektora.

V případě uzavření veřejnoprávní smlouvy nebude GasNet, s.r.o. ani GasNet Služby, s.r.o., jako zmocněnec GasNet, s.r.o., účastníkem územního ani stavebního řízení a nebudou uvedeni ve třetích osobách veřejnoprávní smlouvy.

Platí pouze pro území vyznačené v příloze tohoto stanoviska a to 24 měsíců ode dne jeho vydání.

Stanovisko bylo vygenerováno na základě vaší žádosti automaticky.

V případě dotčení pozemku v majetku společnosti GasNet, s.r.o. je třeba dále projednat smluvní vztah k tomuto pozemku.

Kontakt na projednání naleznete na adrese www.gasnet.cz/cs/kontaktni-system/, činnost "Smluvní vztahy - pozemky a budovy plynárenských zařízení", případně na Zákaznické lince GasNet 555 90 10 10.

GasNet Služby, s.r.o.

Plynárenská 499/1 · Zábřovice · 602 00 Brno · T 555 90 10 10 · www.gasnet.cz

IČ: 27935311 · DIČ: CZ27935311

Zápis do obchodního rejstříku: Krajský soud v Brně, sp. zn. C 57165, dne 26. 7. 2007

Certificate of incorporation: Regional Court in Brno, ref. number C 57165, on 26th July 2007

Zákaznická linka GasNet 555 90 10 10, info@gasnet.cz, www.gasnet.cz

Za správnost a úplnost dokumentace předložené s žádostí včetně jejího souladu s platnými předpisy plně zodpovídá její zpracovatel. Stanovisko nenahrazuje případná další stanoviska k jiným částem stavby.

V případě další korespondence nebo jednání (např. změna stavby) uvádějte naši značku - 5002536958 a datum tohoto stanoviska. Kontakty jsou k dispozici na <https://www.gasnet.cz/cs/kontaktni-system/>.

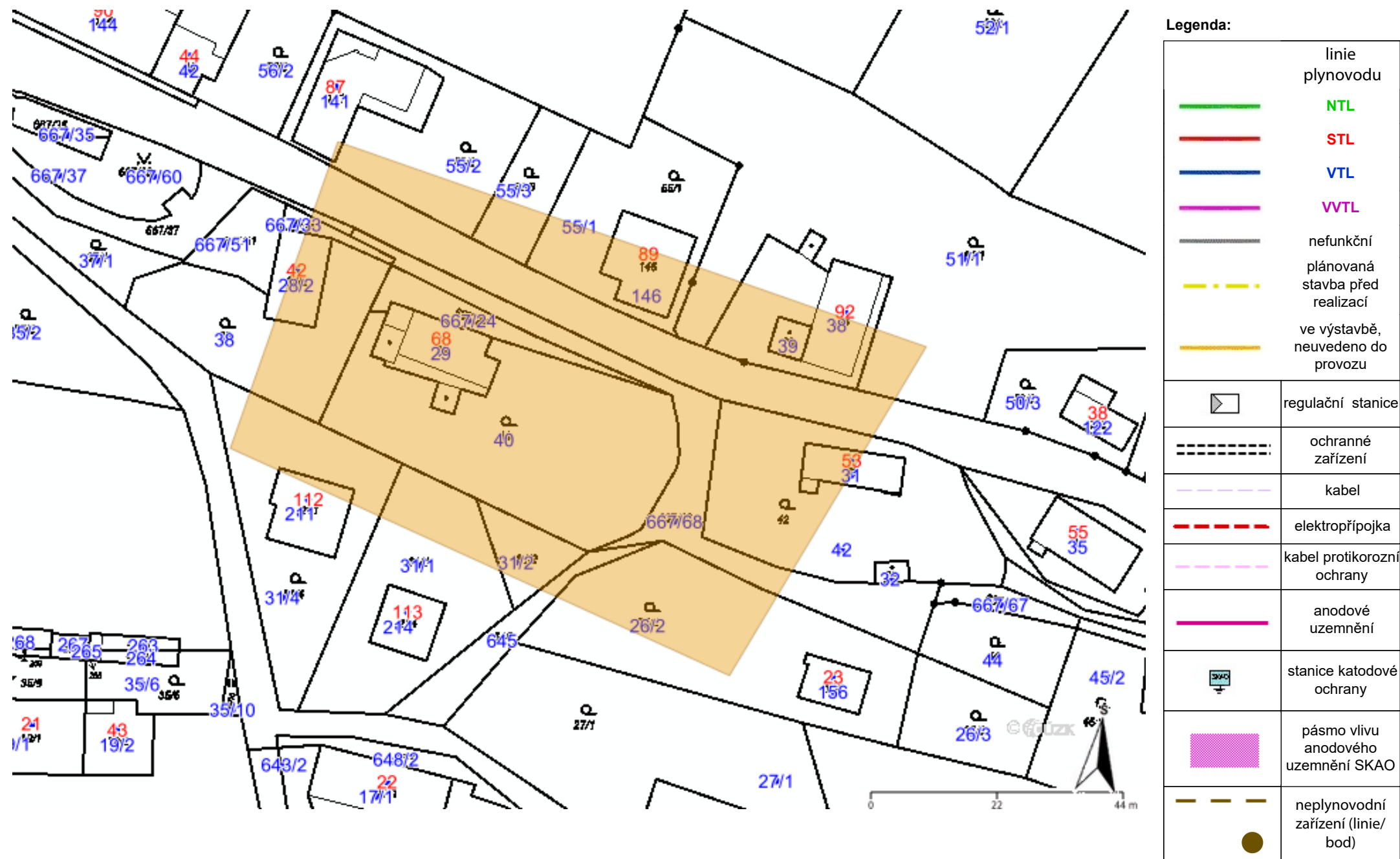
A handwritten signature in purple ink, appearing to read 'Kápička', is placed over a faint, light blue rectangular grid background.

GasNet, s.r.o.
zastoupená společností GasNet Služby, s.r.o., IČ 27935311
Jaroslav Kápička
Vedoucí zpracování externích požadavků
Odbor zpracování externích požadavků

Přílohy: Orientační zakres plynárenského zařízení

Příloha: Orientační zakres plynárenského zařízení. Tato příloha je nedílnou součástí stanoviska č. 5002536958 ze dne 18.01.2022.

Provozovatel DS: GasNet, s.r.o.; Stavebník: Město Ústí nad Orlicí, Sychrova 16, 56201 Ústí nad Orlicí. K.ú.: Černovír u Ústí nad Orlicí.



TELEFON 495 088 111
E-MAIL podatelna@pla.cz
IČO 70890005
DIČ CZ70890005
IDDS dbyt8g2
Obchodní rejstřík vedený u KS v Hradci Králové,
oddíl A, vložka 9473

M Projekt CZ s.r.o.
17. listopadu 1020
562 01 Ústí nad Orlicí

VÁŠ DOPIS Č.J. / ZE DNE

ČÍSLO JEDNACÍ
PLa/2022/003006

VYŘIZUJE/LINKA
Petra Kacálková/671

HRADEC KRÁLOVÉ
20.1.2022

Černovír - místní úprava koryta potoka u Hasičské zbrojnice, k.ú. Černovír u Ústí nad Orlicí

Dne 18.1.2022 jsme obdrželi Vaši žádost o stanovisko k dokumentaci (DSP) na výše uvedenou akci. Podle předložené dokumentace se jedná o místní úpravu koryta vodního toku „LP Tiché Orlice od kóty 482,5 č. 7“ (IDVT 10170698 – ve správě Lesů ČR). V rámci stavby bude provedeno odstranění nánosů ze dna koryta, náletových dřevin a zpevnění břehů. SO-01 – Nábřežní ochranná zeď bude vybudována v délce 97 m, dno z lomového kamene a prohrábka dna koryta na ploše 56 m².

Investorem stavby je: Město Ústí nad Orlicí.

Při výstavbě nedojde ke styku s pozemkem, vodním tokem ani s jiným zařízením ve správě Povodí Labe, státní podnik.

Stavba se nachází ve vodním útvaru HSL_0710 - Tichá Orlice od toku Dobroučka po tok Třebovka, na souřadnicích (S-JTSK) Y: 601036, X: 1072237.

K navrhovanému záměru vydáváme následující **stanovisko správce povodí**:

- a) **Z hlediska zájmů daných platným Národním plánem povodí Labe a Plánem dílčího povodí Horního a středního Labe (ustanovení § 24 až 26 vodního zákona)** je uvedený záměr možný, protože lze předpokládat, že záměrem nedojde ke zhoršení chemického stavu a ekologického stavu / potenciálu dotčených útvarů povrchových vod a chemického stavu a kvantitativního stavu útvarů podzemních vod, a že nebude znemožněno dosažení jejich dobrého stavu / potenciálu.

Toto hodnocení vychází z posouzení souladu předmětného záměru s výše uvedenými platnými dokumenty.

- b) **Z hlediska dalších zájmů sledovaných vodním zákonem** souhlasíme s navrženým záměrem za předpokladu splnění následujících podmínek:

- K předloženému Havarijnímu plánu nemáme z hlediska správce Tiché Orlice (IDVT 10100023) připomínky, pouze Vás v souladu s § 39, odst. 2, písm. a), zákona č. 254/2001 Sb. o vodách žádáme o zaslání jednoho výtisku předmětného Havarijního plánu, po jeho schválení vodoprávním úřadem, pro naši služební potřebu na adresu našeho závodu - Povodí Labe, státní podnik, závod Pardubice, Cihelna 135, 530 09 Pardubice.

Toto stanovisko, které je podkladem pro vydání rozhodnutí nebo jiného opatření vodoprávního nebo jiného správního úřadu, nebo samosprávného orgánu, platí 2 roky od data jeho vydání, pokud v této době nebylo využito pro vydání platného rozhodnutí nebo jiného opatření správními nebo samosprávnými orgány.

Mgr. Petr Ferbar
vedoucí odboru
péče o vodní zdroje

Městský úřad Ústí nad Orlicí
odbor dopravy, silničního hospodářství a správních agend

Vaše č.j.:
Ze dne: 19.01.2022

Naše č.j.: MUUO/3230/2022/DSS/ba
Číslo spisu: 49/2022
Spis. značka: 49/2022
Poč. listů: 2
Poč. příloh: 0
Poč. lis. př.: 0

Vyřizuje: Miloslava Bartošová
Tel: 465 514 341
E-mail: bartosovam@muuo.cz
Datum: 20.01.2022
Místo: Ústí nad Orlicí

M Projekt CZ s.r.o.

17. listopadu 1020
562 01 Ústí nad Orlicí

Vyjádření k PD na stavbu „Černovír – místní úprava koryta potoka u hasičské zbrojnice v k.ú. Černovír u Ústí nad Orlicí“ (investor Město Ústí nad Orlicí)

Městský úřad v Ústí nad Orlicí, odbor dopravy, silničního hospodářství a správních agend, který podle ustanovení **§ 61 odst. 1 a § 66 zák. č. 128/2000 Sb., o obcích**, ve znění pozdějších předpisů a návazně podle ustanovení **§ 40 odst. 1, odst. 4 písm. a) zákona č. 13/1997 Sb., o pozemních komunikacích**, v platném znění, vykonává státní správu ve věcech silnic II. a III. třídy a veřejně přístupných účelových komunikací a dále dle ustanovení **§ 40 odst. 5 písm. b) zákona č. 13/1997 Sb., o pozemních komunikacích** v platném znění, vykonává státní správu ve věcech místních komunikací jako silniční správní úřad v souladu s uvedenými právními předpisy ve věci výše uvedené **s d ě l u j e**, že:

s o u h l a s í

s úpravou koryta potoka u hasičské zbrojnice v obci Ústí nad Orlicí-Černovír za těchto podmínek:

1. Zhotovitel stavby požádá o zvláštní užívání místní komunikace na p.p.č. 667/1 dle ust. § 25 odst. 6 písm. c) bod 2 a 3 zák. č. 13/1997 Sb., o pozemních komunikacích, pro stavební práce a pohyb mechanizace nebo skládku materiálu. Žádost bude doplněna souhlasem Města Ústí nad Orlicí, správa komunikací a Policie ČR DI Ústí nad Orlicí.
2. Zhotovitel stavby požádá před zahájením prací (min. 15 dní) odbor dopravy o stanovení přechodné úpravy dopravního značení, které bude vydáno opatřením obecné povahy dle ustanovení § 77 odst. 5 zák.č. 361/2000 Sb., o provozu na pozemních komunikacích. Žádost bude doplněna situací s návrhem dopravního značení a písemným vyjádřením Policie ČR DI Ústí nad Orlicí.

adresa: Sychrova 16, 562 24 Ústí nad Orlicí
tel.: +420 465 514 111
fax: +420 465 525 563

IČ: 00279676 **DIČ:** CZ00279676
email: podatelna@muuo.cz
web: <http://www.ustinadorlicí.cz>

bankovní spojení:
KB Ústí nad Orlicí, č.ú.: 19-420611/0100
ID datové schránky: bxcbwmg

3. V průběhu stavby nesmí být na místní komunikaci nanášeno bláto a nečistoty, místní komunikace, její součásti a příslušenství nesmí být poškozeny. V opačném případě bude provedena oprava na náklady investora stavby, případně zhotovitele prací. Bez povolení nesmí být na místní komunikaci skládán stavební, výkopový či jiný materiál.

lic. Jaroslav Škarka, MPA
vedoucí odboru

Za správnost vyhotovení
Miloslava Bartošová, referentka odboru (oprávněná úřední osoba)


Na vědomí:
MěÚ stavební úřad Ústí nad Orlicí

adresa: Sychrova 16, 562 24 Ústí nad Orlicí
tel.: +420 465 514 111
fax: +420 465 525 563

IČ: 00279676 **DIČ:** CZ00279676
email: podatelna@muuo.cz
web: <http://www.ustinadorlici.cz>

bankovní spojení:
KB Ústí nad Orlicí, č.ú.: 19-420611/0100
ID datové schránky: bxcbwmg

Digitálně podepsal lic. Jaroslav Škarka
Datum: 21.01.2022 07:32:15 +01:00



KUPAX00ZY6MJ

KRAJSKÝ ÚŘAD
Pardubického kraje
odbor životního prostředí a zemědělství

Naše značka: 7514/2022/OŽPZ/Zi
Spisová značka: 5427/2022/OŽPZ
Vyřizuje: Mgr. M. Zíková
Telefon: 466 026 423
E-mail: marketa.zikova@pardubickykraj.cz
Vyhотовeno: v Pardubicích 25. 1. 2022

M Projekt CZ s. r. o.
(DS)

Záměr: „Černovír – místní úprava koryta potoka u hasičské zbrojnice, k. ú. Černovír u Ústí nad Orlicí“ – stanovisko

Krajskému úřadu Pardubického kraje (dále též OOP) byla dne 18. 1. 2022 doručena žádost o vydání stanoviska dle ustanovení § 45i odst. 1 zákona č. 114/1992 Sb., o ochraně přírody a krajiny, ve znění pozdějších předpisů (dále jen zákon), k záměru „Černovír – místní úprava koryta potoka u hasičské zbrojnice, k. ú. Černovír u Ústí nad Orlicí“.

V předmětné věci vydává Krajský úřad Pardubického kraje jako orgán příslušný dle ustanovení § 77a odst. 4 písm. o) zákona toto stanovisko:

Předložený záměr **nemůže mít významný vliv** na vymezené ptačí oblasti ani na evropsky významné lokality.

Odůvodnění:

Předmětem záměru jsou práce opravy koryta, zpevnění břehů, odstranění nánosů ve dně koryta a náletových dřevin na bezejmenném levostranném přítoku Tiché Orlice v blízkosti hasičské zbrojnice v městské části Černovír. V současné době je vodou podemílána komunikace, koryto je zanesené usazeninami a zarostlé křovinami a dřevinami. Stavba je navržena přes pozemky č. 40, 667/1, 667/24 a 667/68, k. ú. Černovír u Ústí nad Orlicí.

Podkladem pro vydání tohoto stanoviska jsou:

Žádost žadatele a projektová dokumentace, která byla součástí podané žádosti.

Záměr je dle názoru OOP možné považovat za takový, jehož realizace nemá vliv na okolí, tzn., že jeho vliv je pouze lokální, omezený pouze na uvedenou lokalitu a uvedené pozemky.

Nejbližší (cca 173 m) evropsky významná lokalita je lokalita Vadětín-Lanšperk. Předmětem ochrany je zde chasmodytická vegetace vápnitých skalnatých svahů a bučiny asociace *Asperulo-Fagetum*. Nejbližší (cca 13,5 km) ptačí oblast je Králíkův Sněžník. Předmětem ochrany je zde chřástal polní a jeho biotop. Ohrožení těchto lokalit spočívá zejména v přímém rušení předmětů ochrany; poškozování jejich biotopů – míst pro rozmnožování, zimování či hibernaci; ničení či poškozování přírodních stanovišť, migračních koridorů apod. Vzhledem k charakteru záměru, charakteru předpokládaných nežádoucích vlivů (potenciální znečištění a hluk), ploše ovlivněné možnými negativními vlivy (maximálně desítky metrů), považuje OOP uvedené za dostatečné pro to, aby mohl být vyloučen významný negativní vliv záměru na evropsky významné lokality a ptačí oblasti.

Krajský úřad Pardubického kraje posoudil záměr, jeho umístění a rozsah a dospěl k závěru, že výše uvedený záměr nemůže mít samostatně ani ve spojení s jinými záměry a koncepcemi významný vliv na vymezené ptačí oblasti ani evropsky významné lokality, jak ve svém stanovisku uvádí.

Toto stanovisko je platné výhradně pro rozsah záměru, který byl předmětem tohoto stanoviska; jakékoliv doplnění je v takovém případě nutné vnímat jako změnu záměru a je nutné je opětovně ke stanovisku dle § 45i odst. 1 zákona předložit příslušným orgánům ochrany přírody.

Toto stanovisko nenahrazuje stanoviska, vyjádření či rozhodnutí, vydávaná podle ustanovení jiných paragrafů zákona č. 114/1992 Sb., o ochraně přírody a krajiny, nebo jiných zákonů.

Otisk úředního razítka

Ing. Martin Vlasák
vedoucí odboru
v zastoupení RNDr. Vladimír Vrána

Městský úřad Ústí nad Orlicí

Odbor životního prostředí

Vaše č.j.:
Ze dne:

Ev.č. 20

Naše č.j.: MUUO/2744/2022/ŽP/Vel
Číslo spisu: ŽP-SV 562/2022
Poč. listů: 2
Poč. příloh: 0
Poč. lis. př.: 0

Vyřizuje: Lenka Velínská
Tel: 465 514 263
E-mail: velinska@muuo.cz
Datum: 26.01.2022
Místo: Ústí nad Orlicí

M Projekt CZ s.r.o.
17. listopadu 1020
562 01 Ústí nad Orlicí

„Černovír – místní úprava koryta potoka u hasičské zbrojnice, k.ú. Černovír u Ústí nad Orlicí“ – souhrnné vyjádření odboru životního prostředí

Městský úřad Ústí nad Orlicí, odbor životního prostředí, obdržel dne 18.01.2022 žádost o vyjádření k projektové dokumentaci pro povolení výše uvedeného stavebního záměru z hlediska zájmů na ochranu životního prostředí.

Název stavby: Černovír- místní úprava koryta potoka u hasičské zbrojnice, k.ú. Černovír u Ústí nad Orlicí

Investor : Město Ústí nad Orlicí

Pozemky dotčené stavbou: p.p.č. 40, 667/1, 667/24, 667/68 v katastrálním území Černovír u Ústí nad Orlicí

Zpracovatel PD: Město Ústí nad Orlicí

Předložená dokumentace: DSP

Odbor životního prostředí posoudil předložený materiál a podle ustanovení § 154 zákona č. 500/2004 Sb., správní řád, vydává k němu toto souhrnné vyjádření:

1. Orgán odpadového hospodářství (Lenka Velínská):

Z hlediska zájmů chráněným zákonem č. 541/2020 Sb., o odpadech je realizace předloženého záměru možná.

2. Orgán ochrany ovzduší (Lenka Velínská):

Věcně příslušný podle ustanovení § 27 odst. 1 písm. f) zákona č. 201/2012 Sb., o ochraně ovzduší, v platném znění (dále jen zákon), vydává k výše uvedené dokumentaci toto vyjádření:

- v průběhu výstavby je nutné omezit v maximální možné míře vnášení tuhých znečišťujících látek (prachu) a emisí do ovzduší.

Určitým zdrojem znečištění ovzduší oxidy dusíku a uhlíku budou v průběhu výstavby motory mechanizačních a dopravních prostředků dodavatele stavby. Liniový zdroj znečištění ovzduší v době výstavby bude představovat přeprava demoličního materiálu ze stavby a zpracovávaného stavebního materiálu na místo stavby. Základní přepravní trasa v porovnání se stávajícím zatížením převážné většiny dotčených úseků komunikací nebude znamenat zásadní přírůstek zatížení. Vliv na znečištění ovzduší prašností a výfukovými plyny podél dopravních tras tedy nebude nikterak zásadní.

Pro snížení nepříznivého vlivu výstavby a dopravy na znečištění ovzduší se navrhuje tyto minimalizační opatření:

- prověřit možnost maximalizace kapacity dopravních prostředků odvázejících odpady pro snížení intenzity dopravy

adresa: Sychrova 16, 562 24 Ústí nad Orlicí
tel.: +420 465 514 111
fax: +420 465 525 563

IČ: 00279676 **DIČ:** CZ00279676
email: podatelna@muuo.cz
web: <http://www.ustinadorlici.cz>

bankovní spojení:
KB Ústí nad Orlicí, č.ú.: 19-420611/0100
ID datové schránky: bxcbwmg

- všechny mechanismy, které se budou pohybovat na staveništi, udržovat v dokonalém technickém stavu
- zajistit, aby staveništní zařízení svými účinky – exhalacemi, prašností a zápachem nepůsobilo na okolí nad přípustnou míru
- podle okamžitých podmínek provádět kropení při pracích, u kterých dochází k víření prachu, při bouracích pracích, omezit skladování a deponování prašných materiálů na staveništi

3. Orgán ochrany přírody a krajiny (Jana Bucháčková):

Městský úřad Ústí nad Orlicí jako místně příslušný orgán ochrany přírody a krajiny posoudil záměr z hlediska zájmů chráněných zákonem č. 114/1992 Sb., o ochraně přírody a krajiny v platném znění (dále jen zákon).

Z dokumentace není zřejmé jakou měrou se práce dotknou dřevin rostoucích mimo les. Z tohoto důvodu uvádíme, že při realizaci akce je třeba respektovat podmínky ochrany dřevin před poškozováním a ničením podle § 7 odst. 1 zákona. Práce je třeba provádět v souladu s ČSN 83 9061, která řeší ochranu stromů, porostů a vegetačních ploch při stavebních pracích. (V kořenovém prostoru se nesmí hloubit rýhy, koryta a stavební jámy. Nelze-li tomu v určitých případech zabránit, smí se hloubit pouze ručně nebo s použitím odsávací techniky. Nejmenší vzdálenost od paty kmene stromu má být čtyřnásobkem obvodu kmene ve výšce 1 m, v případě menšího obvodu kmene nejméně 2,5 m.) V případě kácení je třeba postupovat v souladu s ustanovením § 8 zákona a vyhláškou č. 189/2013 Sb. o ochraně dřevin a povolování jejich kácení v platném znění.

4. Vodoprávní úřad (Božena Kubešová):

Realizace předloženého záměru je z hlediska zájmů chráněných vodním zákonem možná. Povolení stavby vodního díla bude předmětem samostatného vodoprávního řízení. Upozorňujeme Vás na skutečnost, že je třeba danou věc předem projednat s příslušným správcem vodního toku, popř. správcem povodí.

Z předloženého materiálu vyplývá, že akce se nedotýká dalších zájmů na ochranu životního prostředí, které jsou v kompetenci zdejšího odboru životního prostředí, tj. státní správy lesů a ochrany ZPF.

Podmínkou pro umístění a realizaci výše uvedené stavby je splnění podmínek, požadavků a připomínek uplatněných dotčenými orgány státní správy životního prostředí.

Mgr. Tomáš Kopecký, v.r.
vedoucí odboru

„Otisk úředního razítka“

za správnost vyhotovení
Lenka Velínská
oprávněná úřední osoba



KUPAX00ZX7PA

**Krajský úřad
Pardubického kraje
OŽPZ - oddělení integrované prevence**

Váš dopis zn.: 2020_1036
Ze dne: 18. 1. 2022
Číslo jednací: KrÚ 6556/2022
Spisová značka: SpKrÚ 5337/2022 OŽPZ OIP
Vyřizuje: Ing. Jana Jelínková
Telefon: 466026357
E-mail: jana.jelinkova@pardubickykraj.cz
Datum: 26.01.2022

M Projekt CZ s.r.o.
17. listopadu 1020
562 01 Ústí nad Orlicí

Vyjádření podle ust. § 23 odst. 3 zákona č. 100/2001 Sb.

Krajský úřad Pardubického kraje, jako příslušný úřad podle ustanovení § 23 odst. 4 zákona č. 100/2001 Sb., o posuzování vlivů na životní prostředí a o změně některých souvisejících zákonů (zákon o posuzování vlivů na životní prostředí), ve znění pozdějších předpisů (dále také „zákon“ a „příslušný úřad“), obdržel dne 18. 1. 2022 žádost společnosti M Projekt CZ s.r.o., 17. listopadu 1020, 562 01 Ústí nad Orlicí, v zastoupení investora Města Ústí nad Orlicí, Sychrova 16, 562 24 Ústí nad Orlicí, IČO 002 79 676, o vyjádření ke stavbě:

Černovír – místní úprava koryta potoka u Hasičské zbrojnice, k. ú. Černovír u Ústí nad Orlicí,
podle výše uvedeného zákona.

Záměrem je úprava koryta bezejmenného levostranného přítoku Tiché Orlice v Černovíru, který je místní částí Ústí nad Orlicí. Úpravy spočívají v opravě koryta, zpevnění břehů, odstranění nánosů ve dně koryta a náletových dřevin. Dále bude realizována nábrežní ochranná zeď o délce 97 m, dno z lomového kamene 56 m² a ohumusování a osetí travním semenem na ploše cca 132 m². Úprava je podmíněna přeložkou kabelu veřejného osvětlení v délce 31 m.

Příslušný úřad podle ust. § 23 odst. 3 zákona sděluje, že záměr

nebude posuzován podle zákona.

Odůvodnění:

Zákon v ust. § 1 odst. 2 stanoví, že posuzování vlivů na životní prostředí podléhají záměry, jejichž provedení by mohlo závažně ovlivnit životní prostředí. Výše uvedený záměr není záměrem podle § 3 písm. a) zákona, protože není uveden v příloze č. 1 k zákonu a na jeho posuzování se nevztahují ustanovení zákona o posuzování vlivů na životní prostředí. Příslušný orgán není dotčeným orgánem v následujících řízeních.

Významný vliv na vymezené ptačí oblasti a evropsky významné lokality byl vyloučen v samostatném stanovisku orgánu ochrany přírody, čj. 7514/2022/OŽPZ/Zi ze dne 25. 1. 2022.

Ing. Martin Vlasák
vedoucí odboru
v z. **Ing. Jiří Kučera**
vedoucí oddělení integrované prevence



Služby pro naše město...

Váš dopis zn. / ze dne ... / 18. 1. 2022
Naše značka TEP/104/2022/JR
Vyřizuje / kontakt Roušavý / 465 519 852
V Ústí nad Orlicí 27. 1. 2022

M PROJEKT CZ s. r. o.

Jitka Benešová

17. listopadu 1020

562 01 Ústí nad Orlicí

Věc: **VYJÁDRĚNÍ k průběhu podzemních vedení / k napojení na podzemní vedení / k PD k provádění stavebních prací na sítích / ve správě obchodní firmy TEPVOS, spol. s r.o. vyjádření číslo: 030/2022**

Akce: **Černovír - místní úprava koryta potoka u hasičské zbrojnice**

Katastrální území:
Zájmové území:

Černovír
Černovír u hasičské zbrojnice

Investor:
Zhotovitel:

Město Ústí nad Orlicí
....

V uvedeném zájmovém území v katastrálním území Černovír, zvýrazněném na Vámi předložené situaci, se nachází:

- **kanalizační stoka a křížení kanalizačního odbočení pode dnem upraveného potoka**
- **kabelové vedení veřejného osvětlení**

ve správě obchodní firmy TEPVOS, spol. s r.o. Při provádění případných zemních prací **dojde** k dotčení a křížení s podzemními sítěmi v naší správě.

S předloženou projektovou dokumentací na výše uvedenou akci, vypracovanou ve stupni pro stavební řízení Ing. Popelářovou v lednu 2021 obchodní firma TEPVOS, spol. s r.o., jako majitel a provozovatel vodovodu, kanalizace, rozvodů tepla a veřejného osvětlení ve městě Ústí nad Orlicí, souhlasí při splnění níže uvedených požadavků:

- 1) **TEPVOS, spol. s r.o. v souladu s generelem odvodnění města Ústí nad Orlicí připravuje odkanalizování části Černovír a části Oldřichovic Na Tiché Orlici. Z tohoto důvodu nebude možné v budoucnu řešit trvalou likvidaci splaškových vod individuálně. Předpokládaná projekční příprava je v roce 2021, vlastní realizace pak po poskytnutí dotace v následujících letech s předpokladem zprovoznění kolem roku 2024-5.**
- 2) **Žádáme tímto z důvodu koordinace investičních akcí o přizvání při předávání staveniště zhotoviteli.**
- 3) **Před započítáním prací je nutno požádat o vytyčení podzemních sítí!** Zakreslené polohy podzemních zařízení jsou pouze s informativní přesností. Písemnou žádost o vytyčení podzemních sítí žádáme doručit osobně nebo zaslat poštou na adresu: TEPVOS, spol. s r.o. - ČOV, Libchavy 1458, 561 16 Libchavy (tel. 608 553 301, 734 261 906). Žádost je možné zaslat i v elektronické podobě: cov@tepvos.cz. Doručení objednávky na vytyčení sítí musí být učiněno nejméně 5 dní před požadovaným termínem vytyčení na místě dotčeného pozemku a stavebník je následně musí udržovat na stavbě v nezměněném stavu.
- 4) **Zemní práce budou prováděny v souladu s ČSN 733050 "Zemní práce", NV 591/2006 Sb. k z. č. 309/2006 Sb. v platných zněních a dalších navazujících předpisy a norem, prostorová vedení budou ukládána v souladu s ČSN 736005 a s ostatními předpisy. Zemní práce v blízkosti našich sítí budou prováděny ručně se zvýšenou opatrností.**

TEPVOS, spol. s r.o.
Královéhradecká 1566, 562 01 Ústí nad Orlicí
IČ: 259 45 793, DIČ: CZ259 45 793
tel.: 465 519 841, tepvos@tepvos.cz
www.tepvos.cz

Obchodní firma registrovaná v obchodním rejstříku
vedeném u Krajského soudu v Hradci Králové v oddílu C / 16762
Bankovní spojení ČSOB, a.s. pobočka Ústí nad Orlicí
Číslo účtu: 168 752 599/0300

- 5) Všichni pracovníci, kteří budou provádět práce v blízkosti našich zařízení, musí být prokazatelně seznámeni s existencí podzemních sítí. Před každým záhozem sítí ve správě TEPVOS, spol. s r.o. bude přizván zástupce provozovatele ke kontrole výkopu a kontrole uložení jednotlivých podzemních vedení.
- 6) Za veškeré škody vzniklé na našem zařízení při provádění prací v zájmovém území stavby je plně odpovědný stavebník, případně dodavatel díla. Každé poškození zařízení ve správě TEPVOS, spol. s r.o. je nutné neprodleně oznámit zástupcům provozovatele.
- 7) V případě odkrytí veřejné kanalizační stoky je stavebník povinen dát toto na vědomí zástupci provozovatele (vlastníka) sítě na tel. 608 553 301, 734 261 906. Při nutnosti vytýčení sítí zašlete objednávku nejlépe v elektronické podobě: cov@tepvos.cz nebo v papírové podobě TEPVOS, spol. s r.o., Královéhradecká 1566, 562 01 Ústí nad Orlicí.
- 8) V případě odkrytí podzemního kabelového vedení veřejného osvětlení je stavebník povinen dát toto na vědomí zástupci provozovatele a vlastníka sítě na tel. 608 553 306. Nad přístupným odkrytým kabelem v. o. musí být dodržen zákaz přejíždění vozidel, případně provedena řádná ochrana kabelů proti poškození.
- 9) **Při jakémkoli porušení kabelu v. o. nebo světelné signalizace zajistí odpovědný zhotovitel stavby na své náklady výměnu kabelové trasy, a to v délce odpovídající úseku, který je vymezen nejbližšími světelnými body na každou stranu stávající kabelové trasy od místa poškození kabelu. Současně zhotovitel zajistí veškerá povolení k nutné výměně poškozeného kabelového úseku.**
- 10) **V případě provádění zemních prací v blízkosti výše uvedených podzemních vedení budou dodržena ochranná pásma vodovodních řadů a kanalizačních stok, které řeší ustanovení § 23 zákona č. 274/2001 Sb. U rozvodů tepla budou dodržena ochranná pásma zařízení pro výrobu a rozvod tepla, které řeší ust. § 87 zákona č. 458/2000 Sb.**
Ochranné pásmo je vymezeno vodorovnou vzdáleností od vnějšího líce stěny potrubí na každou stranu.
Veřejná kanalizace:
 - a) u kanalizačních stok do průměru 500 mm včetně - 1,5 m
 - b) u kanalizačních stok nad průměr 500 mm - 2,5 m
 - c) u kanalizačních stok nad průměr 200 mm, jejichž dno je uloženo v hloubce větší než 2,5m pod upraveným povrchem, se vzdálenosti podle písmene a) nebo b) od vnějšího líce zvyšují o 1,0m**Veřejné osvětlení a světelná signalizace:**
 - U provádění zemních prací v blízkosti vedení veřejného osvětlení a světelné signalizace budou dodrženy nejmenší dovolené vzdálenosti pro souběh a křížení, které řeší ČSN 73 6005 "Prostorové uspořádání sítí."
- 11) Nevyhnutelné úpravy a přeložky podzemních vedení ve správě TEPVOS, spol. s r.o. nutno projednat se zástupci majitele sítí. Náklady spojené s provedením úprav nebo přeložení vedení hradí investor stavby, který je vyvolává, majetkové vztahy k podzemnímu zařízení se realizací úprav nemění. V případě realizace prací prováděných na našem zařízení s předchozím souhlasem žádáme provést geodetické zaměření skutečného provedení stavby před záhozem sítí, včetně povrchových znaků po dokončení.
- 12) Upozorňujeme, že vlastníkem vodovodní nebo kanalizační přípojky, případně jejích částí, je vlastník pozemku nebo stavby připojené na vodovodní řad nebo veřejnou kanalizaci. Jednotlivé přípojky nejsou majetkem naší společnosti a jejich přesné umístění není vždy přesně uvedeno v poskytovaných mapových podkladech naší společnosti.
- 13) Toto vyjádření je platné pouze pro rozsah prací v zájmovém území vyznačeném žadatelem v přiložené situaci, případně pro provádění zemních prací, které jsou jednoznačně vymezeny v předložené projektové dokumentaci. Vyjádření se týká následujících podzemních sítí: veřejný vodovodní řad, kanalizace, rozvody tepla, kabelové vedení veřejného osvětlení a světelné signalizace v Ústí nad Orlicí a přidružených katastrálních územích. **Platnost tohoto vyjádření je omezena na dobu 12 měsíců. Platnost vyjádření končí dne 27. 1. 2023.** Po uplynutí doby platnosti, případně při změně velikosti zájmového území, rozsahu prací nebo změně stupně PD je nutno požádat o nové vyjádření nebo prodloužení platnosti tohoto vyjádření.

S pozdravem



TEPVOS, spol. s r.o.
Královéhradecká 1566
562 01 Ústí nad Orlicí

-8- IČ: 25945793 DIČ: CZ25945793


Jiří Roušavý
technická dokumentace
středisko investic
TEPVOS, spol. s r.o.

Před realizací výkopových prací na veřejném prostranství musí být vydán souhlas Města Ústí nad Orlicí ke zvláštnímu užívání tohoto prostranství a v případě zásahu do komunikace (silnice, chodník, nepevněná komunikace) musí být vydán i souhlas správce komunikací – Odbor rozvoje města Ústí nad Orlicí.

Nedílnou součástí tohoto vyjádření jsou uvedené přílohy:

Příloha: Situace s vyznačeným zájmovým územím a zakreslením sítí.
Kopie žádosti o vyjádření k podzemním sítím.

Počet příloh: 2

Počet listů příloh: 3

Spis. znak: 6.1.4.

Označení:

TEPVOS, spol. s r.o.

Královéhradecká 1566, 562 01 Ústí nad Orlicí
IČ: 259 45 793, DIČ: CZ259 45 793
tel.: 465 519 841, tepvos@tepvos.cz
www.tepvos.cz

Obchodní firma registrovaná v obchodním rejstříku
vedeném u Krajského soudu v Hradci Králové v oddílu C / 16762
Bankovní spojení ČSOB, a.s. pobočka Ústí nad Orlicí
Číslo účtu: 168 752 599/300

v.č. 020/2022

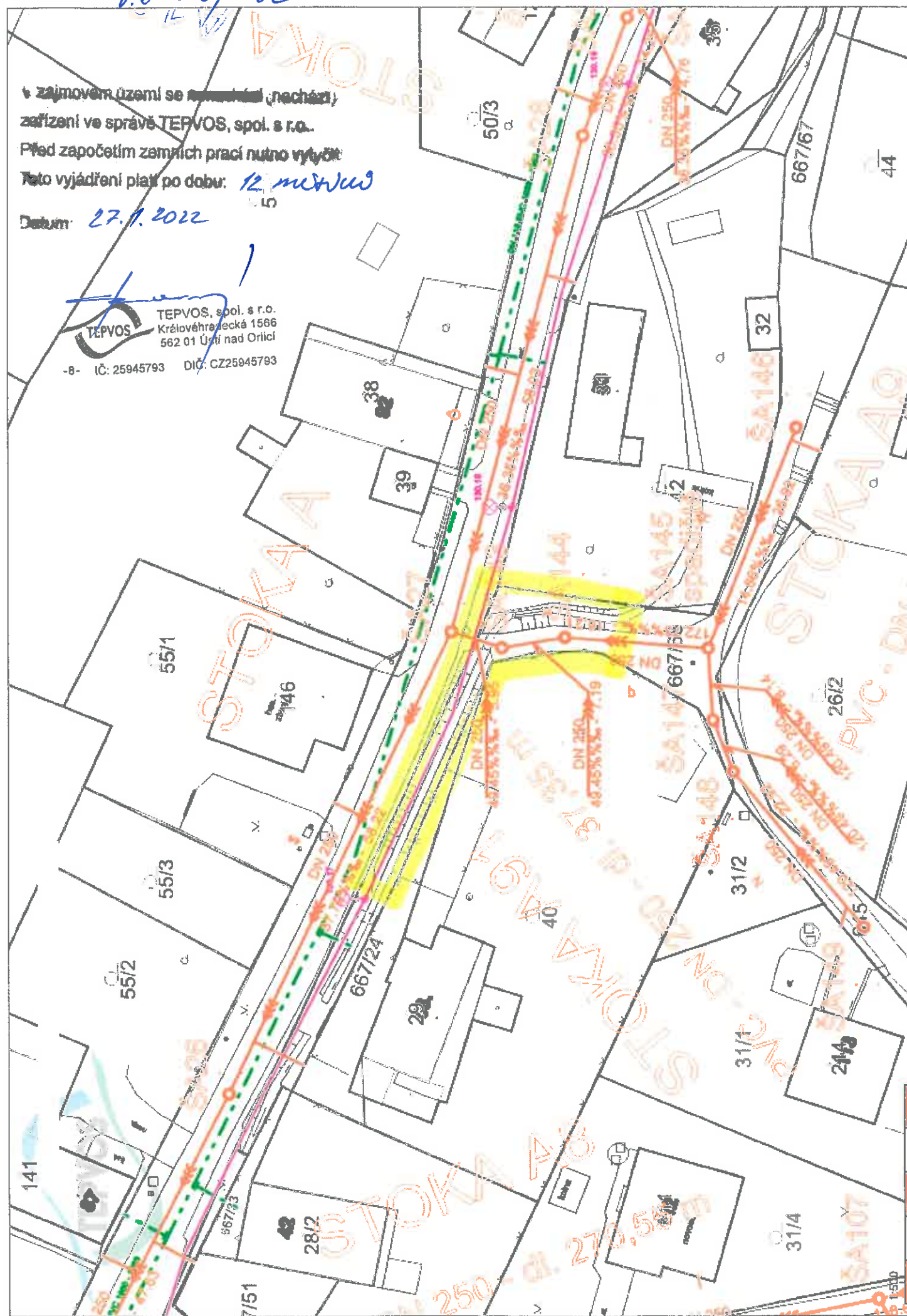
zajímavém území se nachází (necházt)
zařízení ve správě TEPVOS, spol. s r.o.

Před započítím zemních prací nutno vytyčit

Toto vyjádření platí po dobu: 12 měsíců


Datum: 27.1.2022

TEPVOS
TEPVOS, spol. s r.o.
Krátlováhradecká 1586
562 01 Ústí nad Orlicí
-8- IČ: 25945793 DIČ: CZ25945793



ŽÁDOST

o vyjádření k existenci - průběhu / napojení / přeložení / provádění nových inženýrských sítí
projektové dokumentaci ve správě TEPVOS, spol. s r.o.

		Z. DOSEPEL Tepvos, spol. s r.o.	
Došlo: 18.01.2022		Provádění nových inženýrských sítí	
Č.j.: 1704/2022		Skartační znak: S	
Počet listů: 1		Skartační kniha: S	
Počet listů příloh: 3		Spisový znak: 6.1.4	

Žádám tímto o vyjádření k:

- ☐ průběhu podzemních sítí ve správě TEPVOS, spol. s r.o. za účelem provádění zemních prací
- ☐ napojení na podzemní vedení ve správě TEPVOS, spol. s r.o.
- ☒ předložené projektové dokumentaci stavebního díla
- ☐ provádění přeložek inženýrských sítí ve správě TEPVOS, spol. s r.o.
- ☐ provádění nových inženýrských sítí ve správě TEPVOS, spol. s r.o.

Naše vyjádření se týká následujících podzemních sítí: vodovodní řád, kanalizační stoka, veřejné osvětlení, světelná signalizace a rozvody tepla na území města Ústí nad Orlicí a přidružených katastrálních území. (Černovír, Dolní Houžovec, Gerhartice, Horní Houžovec, Hylváty, Kerhartice nad Orlicí, Knapovec a Oldřichovice)

Žadatel:

Název organizace: M Projekt CZ s.r.o.
Jméno žadatele: Ing. Miloš Popelář
Adresa sídla - ulice: 17. listopadu 1020, 562 01 Ústí nad Orlicí

Identifikace stavby:

Název akce:	ČERNOVÍR - MÍSTNÍ ÚPRAVA KORYTA POTOKA U HASIČSKÉ ZBROJNICE K.Ú. ČERNOVÍR U ÚSTÍ NAD ORLICÍ
Katastrální území:	Černovír u Ústí nad Orlicí (okres Ústí nad Orlicí); 620611
Číslo dotčených parcel: p. p. č.	viz. příloha B.2 Seznam pozemků dotčených stavbou
Bližší označení místa - ulice :	viz. název akce
Předpokládaný termín zahájení realizace díla:	2022
Předpokládaný termín ukončení realizace díla:	2024

Odpovědná osoba: /osoba odpovídající za dodržení podmínek vyjádření, kvalitu práce, stavbu, atd./

Jméno žadatele : M Projekt CZ s.r.o. **Telefonní kontakt:** +420 465 526 274
Adresa sídla -ulice: 17. listopadu 1020, 562 01 Ústí nad Orlicí
 Ing. Miloš Popelář, ředitel a jednatel společnosti, autorizovaný inženýr

Přílohy nutné k vydání vyjádření:

- podrobný a přehledný snímek pozemkové mapy (kopie)
- situace s vyznačeným zájmovým územím stavby (zakreslení umístění stavby do katastrální mapy)
- zpracovaná projektová dokumentace stavby (případně další dokumenty - studie nebo PD)

Informace:

Požadavky vydaného vyjádření budou příslušným úřadem zařazeny do podmínek stavebního povolení /SP/ územního souhlasu nebo dalších stupňů stavebního řízení uvedené akce.

Upozorňujeme, že vlastníkem vodovodní nebo kanalizační přípojky, případně jejich částí je vlastník pozemku nebo stavby připojené na vodovod nebo kanalizaci. Jednotlivé přípojky nejsou majetkem společnosti TEPVOS, spol. s r.o.

V Ústí nad Orlicí dne: 18.01.2022

Ing. Miloš
Popelář

Podepsal Ing. Miloš Popelář
 DN: cn=Ing. Miloš Popelář, o=CZ,
 ou=M Projekt CZ s.r.o., ou=1,
 email=popelar@mprojekt.cz
 Datum: 2022.01.18 10:30:17
 +01'00'

[illegible]

VYJÁDŘENÍ O EXISTENCI SÍTĚ ELEKTRONICKÝCH KOMUNIKACÍ
společnosti CETIN a.s.
(„Vyjádření“)

A VŠEOBECNÉ PODMÍNKY OCHRANY SÍTĚ ELEKTRONICKÝCH KOMUNIKACÍ
společnosti CETIN a.s.
(„Všeobecné podmínky ochrany SEK“)

toto Vyjádření a Všeobecné podmínky ochrany SEK je vydané dle ustanovení § 101 zákona č. 127/2005 Sb., o elektronických komunikacích a o změně některých souvisejících zákonů, v účinném znění („**Zákon o elektronických komunikacích**“), a dle ustanovení § 161 zákona č. 183/2006 Sb., o územním plánování a stavebním řádu, v účinném znění („**Stavební zákon**“), a dle příslušných ustanovení zákona č. 89/2012 Sb., občanský zákoník, v účinném znění („**Občanský zákoník**“)

Číslo jednací: 518553/22

Číslo žádosti: 0122 371 439 („Žádost“)

Název akce („ Stavba “)	ČERNOVÍR - MÍSTNÍ ÚPRAVA KORYTA POTOKA U HASIČSKÉ ZBROJNICE K.Ú. ČERNOVÍR U ÚSTÍ NAD ORLICÍ	
Důvod vydání Vyjádření („ Důvod vyjádření “)	Stavební řízení	
Žadatel	M Projekt CZ s.r.o.	
Stavebník	Město Ústí nad Orlicí, Sychrova 16, Ústí nad Orlicí, 56201	
Zájmové území	Okres	Ústí nad Orlicí
	Obec	Ústí nad Orlicí
	Kat. území / č. parcely	Černovír u Ústí nad Orlicí
Platnost Vyjádření	3. 2. 2024 („Den konce platnosti Vyjádření“)	

Žadatel Žádostí určil a vyznačil Zájmové území, jakož i určil Důvod Vyjádření.

Na základě určení a vyznačení Zájmového území Žadatelem a na základě určení Důvodu Vyjádření vydává společnost CETIN a.s. následující Vyjádření:

Dojde ke střetu se sítí elektronických komunikací (dále jen „SEK“) společnosti CETIN a.s.

- (I) Na Žadatelem určeném a vyznačeném Zájmovém území se vyskytuje SEK společnosti CETIN a.s.;
- (II) Společnost CETIN a.s. **za podmínky splnění bodu (III)** tohoto Vyjádření **souhlasí**, aby Stavebník a/nebo Žadatel, je-li Stavebníkem v Zájmovém území vyznačeném v Žádosti, provedl Stavbu a/nebo činnosti povolené příslušným správním rozhodnutím vydaným dle Stavebního zákona;
- (III) Stavebník a/nebo Žadatel, je-li Stavebníkem je povinen řídit se Všeobecnými podmínkami ochrany SEK, které jsou nedílnou součástí Vyjádření;
- (IV) Pro případ, že bude nezbytné přeložení SEK, zajistí vždy takové přeložení SEK její vlastník, společnost CETIN a.s. Stavebník, který vyvolal překládku SEK je dle ustanovení § 104 odst. 17 Zákona o elektronických komunikacích povinen uhradit společnosti CETIN a.s. veškeré náklady na nezbytné úpravy dotčeného úseku SEK, a to na úrovni stávajícího technického řešení;
- (V) Pro účely přeložení SEK dle bodu (IV) tohoto Vyjádření je Stavebník povinen uzavřít se společností CETIN a.s. Smlouvu o realizaci překládky SEK.

Číslo jednací: 518553/22

Číslo žádosti: 0122 371 439

Vyjádření je platné pouze pro Zájmové území určené a vyznačené Žadatelem, jakož i pro Důvod Vyjádření stanovený a určený Žadatelem v Žádosti.

Vyjádření pozbývá platnosti i) v Den konce platnosti Vyjádření, ii) změnou rozsahu Zájmového území či změnou Důvodu Vyjádření uvedeného v Žádosti a/nebo iii) jakýmkoliv porušením kterékoliv povinnosti stanovené Všeobecnými podmínkami ochrany SEK, to vše v závislosti na tom, která ze skutečností rozhodná pro pozbytí platnosti Vyjádření nastane nejdříve.

Společnost CETIN a.s. vydáním tohoto Vyjádření poskytla Žadateli pro Žadatelem určené a vyznačené Zájmové území veškeré informace o SEK dostupné společnosti CETIN a.s. ke dni podání Žádosti.

Ze strany společnosti CETIN a.s. může v některých případech docházet ke zpracování Vašich osobních údajů. Ke zpracování Vašich osobních údajů dochází vždy v souladu s platnými právními předpisy. Konkrétní zásady a podmínky zpracování osobních údajů společností CETIN a.s. jsou dostupné na <https://www.cetin.cz/zasady-ochrany-osobnich-udaju>.

V případě dotazů k Vyjádření kontaktujte prosím asistenční linku 800 630 630.

Přílohami Vyjádření jsou:

- *Všeobecné podmínky ochrany SEK*
- *Informace k vytýčení SEK ve vlastnictví společnosti CETIN a.s.*
- *Situační výkres (obsahuje Zájmové území určené a vyznačené Žadatelem a výřezy účelové mapy SEK)*

Vyjádření vydala společnost **CETIN a.s.** dne: 3. 2. 2022.



CETIN a.s.
Českomoravská 2510/19, Libeň
190 00 Praha 9
DIČ: CZ04084063

102

VŠEOBECNÉ PODMÍNKY OCHRANY SÍTĚ ELEKTRONICKÝCH KOMUNIKACÍ společnosti CETIN a.s.**1. PLATNOST VŠEOBECNÝCH PODMÍNEK**

- i) Tyto Všeobecné podmínky ochrany sítě elektronických komunikací (dále jen „VPOSEK“) tvoří součást Vyjádření (jak je tento pojem definován níže v článku 2 VPOSEK).
- ii) V případě rozporu mezi Vyjádřením a těmito VPOSEK mají přednost ustanovení Vyjádření, pokud není těmito VPOSEK stanoveno jinak.

2. DEFINICE

Níže uvedené termíny, jsou-li použity v těchto VPOSEK a uvozeny velkým písmenem, mají následující význam, není-li těmito VPOSEK a/nebo Příslušnými požadavky stanoveno výslovně jinak:

„**CETIN**“ znamená CETIN a.s. se sídlem Českomoravská 2510/19, Libeň, 190 00 Praha 9, IČO: 04084063, zapsaná v obchodním rejstříku vedeném Městským soudem v Praze pod spz. B 20623;

„**Den**“ je kalendářní den;

„**Kabelovod**“ podzemní zařízení sestávající se z tělesa Kabelovodu a kabelových komor, sloužící k zatahování kabelů a ochranných trubek;

„**Občanský zákoník**“ znamená zákon č. 89/2012 Sb., občanský zákoník, v účinném znění;

„**POS**“ je zaměstnanec společnosti CETIN, pověřený ochranou sítě, Jaromír Liška, tel.: 602 413 539, e-mail: jaromir.liska@cetin.cz;

„**Pracovní den**“ znamená Den, kromě soboty, neděle, a státních svátků a ostatních svátků ve smyslu zákona č. 245/2000 Sb., o státních svátcích, o významných dnech a o dnech pracovního klidu, v účinném znění;

„**Příslušné požadavky**“ znamená jakýkoli a každý příslušný právní předpis, vč. technických norem, nebo normativní právní akt veřejné správy či samosprávy, nebo jakékoli rozhodnutí, povolení, souhlas nebo licenci, včetně podmínek, které s ním souvisí;

„**Překládka**“ je stavba spočívající ve změně trasy vedení SEK ve vlastnictví CETIN nebo přemístění zařízení SEK ve vlastnictví CETIN; Stavebník, který Překládku vyvolal, je dle ustanovení § 104 odst. 17 Zákona o elektronických komunikacích povinen uhradit společnosti CETIN veškeré náklady na nezbytné úpravy dotčeného úseku SEK, a to na úrovni stávajícího technického řešení;

„**SEK**“ je síť elektronických komunikací ve vlastnictví CETIN;

„**Stavba**“ je stavba a/nebo činnost ve vztahu, k níž bylo vydáno Vyjádření, a je prováděna Stavebníkem a/nebo Žadatelem v souladu s Příslušnými požadavky, povolená příslušným správním rozhodnutím vydaným dle Stavebního zákona;

„**Stavebník**“ je osoba takto označená ve Vyjádření;

„**Stavební zákon**“ je zákon č. 183/2006 Sb., o územním plánování a stavebním řádu;

„**Vyjádření**“ je vyjádření o existenci sítě elektronických komunikací vydané společností CETIN dne 3. 2. 2022 pod č.j. 518553/22;

„**Zájmové území**“ je území označené Žadatelem a/nebo Stavebníkem v Žádosti;

„**Situační výkres**“ je výkres, který je přílohou Vyjádření a obsahuje Zájmové území určené a vyznačené Žadatelem v Žádosti a výřezy účelové mapy SEK;

„**Zákon o elektronických komunikacích**“ je zákon č. 127/2005 Sb., o elektronických komunikacích a o změně některých souvisejících zákonů, v účinném znění;

„**Žadatel**“ je osoba takto označená ve Vyjádření.

„**Žádost**“ je žádost, kterou Žadatel a/nebo Stavebník požádal CETIN o vydání Vyjádření.

3. PLATNOST A ÚČINNOST VPOSEK

Tyto VPOSEK jsou platné a účinné dnem odeslání Vyjádření na i) adresu elektronické pošty Stavebníka a/nebo Žadatele uvedenou v Žádosti nebo ii) adresu pro doručení prostřednictvím poštovní přepravy uvedenou Stavebníkem a/nebo Žadatelem v Žádosti.

4. OBECNÁ PRÁVA A POVINNOSTI STAVEBNÍKA A/NEBO ŽADATELE

- (i) Stavebník, Žadatel je výslovně srozuměn s tím, že SEK je veřejně prospěšným zařízením, byla zřízena ve veřejném zájmu a je chráněna Příslušnými požadavky.
- (ii) SEK je chráněna ochranným pásmem, jehož rozsah je stanoven (a) ustanovením § 102 Zákona o elektronických komunikacích a/nebo (b) právními předpisy účinnými před Zákonom o elektronických komunikacích, není-li Příslušnými požadavky stanoveno jinak.
- (iii) Stavebník, Žadatel nebo jím pověřená třetí osoba, je povinen při provádění Stavby nebo jiných prací, při odstraňování havárií a projektování staveb, řídit se Příslušnými požadavky, správnou praxí v oboru stavebnictví a technologickými postupy a je povinen učinit veškerá nezbytná opatření vyžadovaná Příslušnými požadavky k ochraně SEK před poškozením. Povinnosti dle tohoto odstavce má Stavebník rovněž ve vztahu k SEK, které se nachází mimo Zájmové území.
- (iv) Při zjištění jakéhokoli rozporu mezi údaji v Situačním výkresu, který je přílohou Vyjádření a skutečným stavem, je Stavebník a/nebo Žadatel povinen bez zbytečného odkladu, nejpozději Den následující po zjištění takové skutečnosti, zjištěný rozpor oznámit POS.
- (v) Stavebník, Žadatel nebo jím pověřená třetí osoba, je povinen každé poškození či krádež SEK bezodkladně, nejpozději Den následující po zjištění takové skutečnosti, oznámit takovou skutečnost dohledovému centru společnosti CETIN na telefonní číslo +420 238 464 190.
- (vi) Bude-li Stavebník, Žadatel nebo jím pověřená třetí osoba na společnosti CETIN požadovat, aby se jako účastník správního řízení, pro jehož účely bylo toto Vyjádření vydáno, vzdala práva na odvolání proti rozhodnutí vydanému ve správním řízení, je oprávněn kontaktovat POS.

5. POVINNOSTI STAVEBNÍKA PŘI PŘÍPRAVĚ STAVBY

- (i) Při projektování Stavby je Stavebník povinen zajistit, aby projektová dokumentace Stavby (i) zohledňovala veškeré požadavky na ochranu SEK vyplývající z Příslušných požadavků, zejména ze Zákona o elektronických komunikacích a Stavebního zákona, (ii) respektovala správnou praxi v oboru stavebnictví a technologické postupy a (iii) umožňovala, aby i po provedení a umístění Stavby dle takové projektové dokumentace byla společnost CETIN, jako vlastník SEK schopna bez jakýchkoli omezení a překážek provozovat SEK, provádět údržbu a opravy SEK.
- (ii) Nebude-li možné projektovou dokumentaci zajistit některý, byť i jeden z požadavků dle předchozího odstavce (i) a/nebo umístění Stavby by mohlo způsobit, že nebude naplněn některý, byť i jeden z požadavků dle předchozího odstavce (i), vyvolá Stavebník Překládku.
- (iii) Při projektování Stavby, která se nachází nebo je u ní zamýšleno, že se bude nacházet v ochranném pásmu radiových tras společnosti CETIN a překračuje výšku 15 m nad zemským povrchem, a to včetně dočasných objektů zařízení staveníště (jeřáby, konstrukce, atd.) je Stavebník povinen písemně kontaktovat POS za účelem získání konkrétního stanoviska a podmínek k ochraně radiových tras společnosti CETIN a pro určení, zda Stavba vyvolá Překládku. Ochranné pásmo radiových tras v šíři 50m je zakresleno do situačního výkresu, který je součástí tohoto Vyjádření.

VŠEOBECNÉ PODMÍNKY OCHRANY SÍTĚ ELEKTRONICKÝCH KOMUNIKACÍ společnosti CETIN a.s.

- (iv) Pokud se v Zájmovém území nachází podzemní silové vedení (NN) ve vlastnictví společnosti CETIN, je Stavebník povinen ve vztahu k projektové dokumentaci zajistit totéž, co je uvedeno pod písm (i) tohoto článku 5, přičemž platí, že Stavebník vyvolá Překládku v případech uvedených pod písm (ii) tohoto článku 5.
- (v) Stavebník je povinen při projektování Stavby, která je stavbou (a) zařízení silových elektrických sítí (VN, VVN a ZVVN) a/nebo (b) trakčních vedení, provést výpočet či posouzení rušivých vlivů na SEK, zpracovat ochranná opatření, to vše dle a v souladu s Příslušnými požadavky. Stavebník je povinen nejpozději třicet (30) Dnů před podáním žádosti o vydání příslušného správního rozhodnutí k umístění Stavby dle Stavebního zákona předat POS výpočet či posouzení rušivých vlivů na SEK a zpracovaná ochranná opatření.
- (vi) Je-li Stavba v souběhu s Kabelovodem, nebo Kabelovod kříží, je Stavebník povinen nejpozději ke Dni, ke kterému započne se zpracováním projektové dokumentace ke Stavbě, oznámit POS a zpracovat POS (a) veškeré případy, kdy trajektorie podvrtní a protlaků budou vedeny ve vzdálenosti menší, než je 1,5 m od Kabelovodu a (b) jakékoliv výkopové práce, které budou nebo by mohly být vedeny v úrovni či pod úrovní Kabelovodu nebo kabelové komory.
- (vii) Je-li Stavba umístěna nebo má být umístěna v blízkosti Kabelovodu, ve vzdálenosti menší, než jsou 2 m nebo kříží-li Stavba Kabelovod ve vzdálenosti menší, než je 0,5 m nad nebo kdekoliv pod Kabelovodem, je Stavebník povinen předložit POS k posouzení zakreslení Stavby v příčných řezech, přičemž do příčného řezu je Stavebník rovněž povinen zakreslit profil kabelové komory.

6. POVINNOSTI STAVEBNÍKA PŘI PROVÁDĚNÍ STAVBY

- (i) Stavebník je před započítím jakýchkoliv zemních prací ve vztahu ke Stavbě povinen vytýčit trasu SEK na terénu dle Příslušných požadavků a dle Stavebního zákona. S vytýčenou trasou SEK je Stavebník povinen seznámit všechny osoby, které budou anebo by mohly zemní práce ve vztahu ke Stavbě provádět. V případě porušení této povinnosti bude Stavebník odpovědný společnosti CETIN za náklady a škody, které porušením této povinnosti společnosti CETIN vzniknou a je povinen je společnosti CETIN uhradit.
- (ii) Pět (5) Pracovních dní před započítím jakýchkoliv prací ve vztahu ke Stavbě je Stavebník povinen oznámit společnosti CETIN, že zahájí práce či činnosti ve vztahu ke Stavbě. Písemné oznámení dle předchozí věty zašle Stavebník na adresu elektronické pošty POS a bude obsahovat minimálně číslo jednací Vyjádření a kontaktní údaje Stavebníka.
- (iii) Stavebník je povinen zabezpečit a zajistit SEK proti mechanickému poškození, a to zpravidla dočasným umístěním silničních betonových panelů nad kabelovou trasou SEK. Do doby, než je zajištěna a zabezpečena ochrana SEK proti mechanickému poškození, není Stavebník oprávněn přejíždět vozidly nebo stavební mechanizací kabelovou trasu SEK. Při přepravě vysokých nákladů nebo při projíždění stroji, vozidly či mechanizací pod nadzemním vedením SEK je Stavebník povinen prověřit, zda výška nadzemního vedení SEK je dostatečná a umožňuje spolehlivý a bezpečný způsob přepravy nákladu či průjezdu strojů, vozidel či mechanizace.
- (iv) Při provádění zemních prací v blízkosti SEK je Stavebník povinen postupovat tak, aby nedošlo ke změně hloubky uložení nebo prostorového uspořádání SEK. V místech, kde SEK vystupuje ze země do budovy, rozváděče, na sloup apod. je Stavebník povinen vykonávat zemní práce se zvýšenou mírou opatrnosti, výkopové práce v blízkosti sloupů nadzemního vedení SEK je Stavebník povinen provádět v takové vzdálenosti od sloupu nadzemního vedení SEK,

kteřá je dostatečná k tomu, aby nedošlo nebo nemohlo dojít k narušení stability sloupu nadzemního vedení SEK. Stavebník je povinen zajistit, aby jakoukoliv jeho činností nedošlo bez souhlasu a vědomí společnosti CETIN (a) ke změně nivelety terénu, a/nebo (b) k výsadbě trvalých porostů, a/nebo (c) ke změně rozsahu a změně konstrukce zpevněných ploch. Pokud došlo k odkrytí SEK, je Stavebník povinen SEK po celou dobu odkrytí náležitě zabezpečit proti prověšení, poškození a odcizení.

- (v) Zjistí-li Stavebník kdykoliv během provádění prací ve vztahu ke Stavbě jakýkoliv rozpor mezi údaji v projektové dokumentaci a skutečností, je povinen bezodkladně přerušit práce a oznámit zjištěný rozpor na adresu elektronické pošty POS. Stavebník není oprávněn pokračovat v pracích ve vztahu ke Stavbě do doby, než získá písemný souhlas POS s pokračováním prací.
- (vi) Stavebník není bez předchozího písemného souhlasu společnosti CETIN oprávněn manipulovat s kryty kabelových komor, jakkoliv zakrývat vstupy do kabelových komor, a to ani dočasně, vstupovat do kabelových komor, jakkoliv manipulovat s případně odkrytými prvky SEK či s jakýmkoliv jiným zařízením se SEK souvisejícím. Rovněž bez předchozího písemného souhlasu společnosti CETIN není Stavebník oprávněn umístit nad trasou Kabelovodu jakoukoliv jinou síť technické infrastruktury v podélném směru.
- (vii) Byla-li v souladu s Vyjádřením a těmito VPOSEK odkryta SEK je Stavebník povinen tři (3) Pracovní dny před zakrytím SEK písemně oznámit POS zakrytí SEK a vyzvat ho ke kontrole před zakrytím. Oznámení Stavebníka dle předchozí věty musí obsahovat minimálně předpokládaný Den zakrytí, číslo jednací Vyjádření a kontaktní údaje Stavebníka. Stavebník není oprávněn provést zakrytí do doby, než získá písemný souhlas POS se zakrytím.

7. ROZHODNÉ PRÁVO

Vyjádření a VPOSEK se řídí českým právem, zejména Občanským zákoníkem, Zákonem o elektronických komunikacích a Stavebním zákonem. Veškeré spory z Vyjádření či VPOSEK vyplývající budou s konečnou platností řešeny u příslušného soudu České republiky.

8. PÍSEMNÝ STYK

Písemným stykem či pojmem „písemně“ se pro účely Vyjádření a VPOSEK rozumí předání zpráv jedním z těchto způsobů:

- v listinné podobě;
- e-mailovou zprávou s uznávaným elektronickým podpisem dle zák. č. 297/2016 Sb., o službách vytvářejících důvěru pro elektronické transakce, v účinném znění; a/nebo e-mailovou zprávou zaslou na adresu POS;

9. ZÁVĚREČNÁ USTANOVENÍ

- (i) Stavebník, Žadatel nebo jím pověřená třetí osoba je počinaje Dnem převzetí Vyjádření povinen užít informace a data uvedená ve Vyjádření pouze a výhradně k účelu, pro který mu byla tato poskytnuta. Stavebník, Žadatel nebo jím pověřená třetí osoba není oprávněn informace a data rozmnožovat, rozšiřovat, pronajímat, půjčovat či jinak umožnit jejich užívání třetí osobou bez předchozího písemného souhlasu společnosti CETIN.
- (ii) Pro případ porušení kterékoliv z povinností Stavebníka, Žadatele nebo jím pověřené třetí osoby, založené Vyjádřením /nebo těmito VPOSEK je Stavebník, Žadatel či jím pověřená třetí osoba odpovědný za veškeré náklady a škody, které společnosti CETIN vzniknou porušením povinností Stavebníka, Žadatele nebo jím pověřené třetí osoby.

Číslo jednací: 518553/22

Číslo žádosti: 0122 371 439

Informace k vytyčení *SEK*

V případě požadavku na vytyčení *SEK* společnosti *CETIN* se, prosím, obraťte na společnosti uvedené níže:

CETIN a.s. - středisko Čechy východ

se sídlem: Českomoravská 2510/19, Libeň, 190 00 Praha 9
IČ: 04084063 DIČ: CZ04084063
kontakt: tel: 238464246 obslužná doba po-pa 7 - 15 hod

AZ GEONET - Pavel Kazda

se sídlem: Sedláčkova 1436/14, 500 02 Hradec Králové
IČ: 72885777 DIČ: CZ7308093045
kontakt: Pavel Kazda, mobil: 776020134, e-mail: azgeonet@seznam.cz

COM PLUS CZ, a.s.

se sídlem: Akademia Bedrny 365, 500 03 Hradec Králové
IČ: 25772104 DIČ: CZ25772104
kontakt: Help Desk: tel.: 472702123, mobil: 724150190, e-mail: helpdesk@complus.cz
technik: Cyril Belej tel.: 724 483 810, e-mail: cyril.belej@complus.cz

CONTENT, s.r.o.

se sídlem: Karlov 1246, 594 01 Velké Meziříčí, pobočka: Okružní 28/18, 591 01 Žďár nad Sázavou
IČ: 63492164 DIČ: CZ63492164
kontakt: Martin Kalina, tel/fax: 566521721, mobil: 777702117, e-mail: kalina@content-vm.cz,
vytycenisiti@seznam.cz

ELTER, s.r.o.

se sídlem: Straněnská 1149, 539 01 Hlinsko
IČ: 49814419 DIČ: CZ49814419
kontakt: tel.: 469312100, mobil: 731115925, e-mail: elter.hlinsko@xaz.cz
Havel Stanislav, mobil: 736778264, Chadima Zdeněk, mobil: 731115933

EMP Pardubice s.r.o.

se sídlem: Erno Košťála 957, 530 12 Pardubice
IČ: 64793150 DIČ: CZ 64793150
kontakt: Bohumil Hubálek, mobil: 602492449, e-mail: emp.pce@seznam.cz

EMIPO-energmontáže s.r.o

se sídlem: U Větrolamu 5 568 02 Svitavy
IČ: 620 65 530 DIČ: CZ 620 65 530
kontakt: Ing. Dvořák Jaroslav, mobil: 724785113, e-mail: dvorakemipo@seznam.cz
Abraham Josef, mobil: 602173802, e-mail: dvorakemipo@seznam.cz

EUROSPÓJ, v.o.s.

se sídlem: Průmyslová 387, 530 03 Pardubice
IČ: 47473991 DIČ: CZ 47473991
kontakt: Jan Matějka, tel.: 466616101, mobil: 608111234, e-mail: eurospoj@eurospoj.cz,
Petr Borovec, tel.: 466616101, mobil: 603150066, e-mail: eurospoj@eurospoj.cz

Číslo jednací: 518553/22

Číslo žádosti: 0122 371 439

Chadima Zdeněk

se sídlem: Máchova 257, 539 73 Skuteč
IČ: 01222163 DIČ:
kontakt: Zdeněk Chadima, tel: 731 115 933, e-mail: z.chadima@tiscali.cz

Karel Horský

se sídlem: Poličská 877/36, 568 02 Svitavy - Předměstí
IČ: 01377841 DIČ:
kontakt: Karel Horský, mobil: 602 483 023, e-mail: k.horsky.sy@gmail.com

K+K ELTEC, s.r.o.

se sídlem: Smetanova 997, 517 41 Kostelec nad Orlicí
IČ: 25277308 DIČ: CZ25277308
kontakt: Radovan Krsek, mobil: 603486395, e-mail: krsek@eltec.cz

Libor Kos

se sídlem: Horní Čermná 5, 561 56 Horní Čermná
IČ: 40156770 DIČ:
kontakt: Libor Kos, mobil: 737906322, e-mail: libor.kos@email.cz

Michlovský stavební s.r.o.

se sídlem: Salaš 99, 76351 Zlín
IČ: 27714080 DIČ: CZ 27714080
kontakt: STŘEDSKO HRADEC KRÁLOVÉ:
Aleš Klimt, mobil: 602482988, e-mail: klimt@michlovsky.cz
Jiří Kládivo, mobil: 602 483 021, e-mail: kladivo@michlovsky.cz
Vítězslav Škrabal, mobil: 725 277 773, e-mail: skrabal@michlovsky.cz

Milan Pospíšil

se sídlem: Topolská 742, 537 05 Chrudim
IČ: 88375072 DIČ:
kontakt: Milan Pospíšil, mobil: 725246121, email: mpospisil1@centrum.cz

Milan Šulc

se sídlem: Jamné nad Orlicí 190, PSČ: 561 65
IČ: 73655678 DIČ:
kontakt: Ing. Milan Šulc, mobil: 602482975, e-mail: sulcmilan@seznam.cz

SECURITY PARTNER, s.r.o.

se sídlem: Na Plácku 1330, Kostelec nad Orlicí
IČ: 48152871 DIČ: CZ48152871
kontakt: Ing. Roland Ságner, mobil: 777778256, e-mail: sagner@xkomfort.cz

STARMON s.r.o.

se sídlem: Průmyslová 1880, 565 01 Choceň
IČ: 49285751 DIČ: CZ49285751
kontakt: Marek Bedrníček, mobil: 605003042, e-mail: bedrnicek@starmon.cz

Číslo jednací: 518553/22

Číslo žádosti: 0122 371 439

SUPTel a.s.

se sídlem: Hřbitovní 1322/15, 312 16 Plzeň

IČ: 25229397

DIČ: CZ25229397

kontakt: Vlastimil Koudelka, mobil: 725277777, e-mail: koudelka@suptel.cz

Telsit s.r.o.

se sídlem: K Dolíkám 125, 503 11 Hradec Králové 15

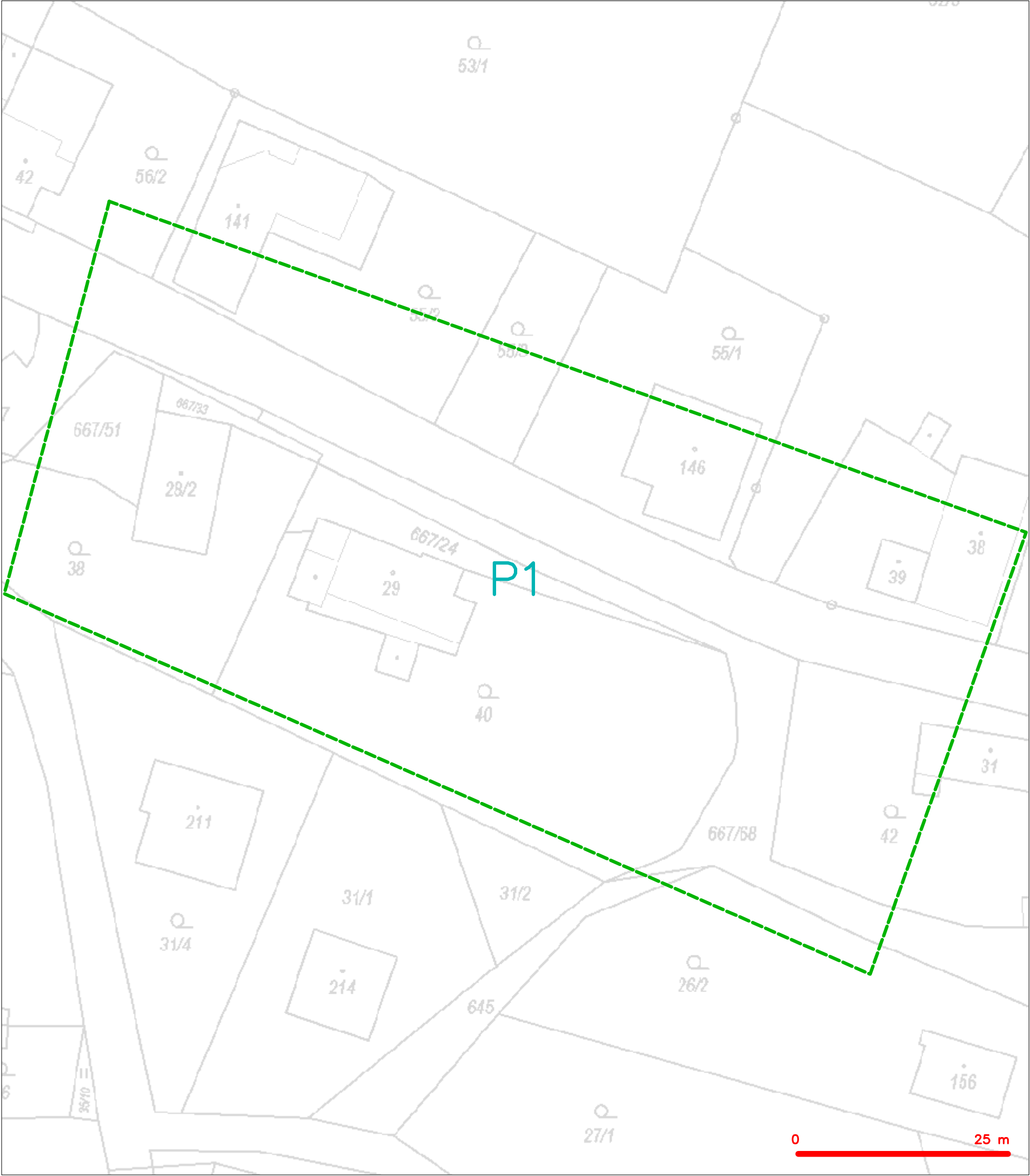
IČ: 62025384

DIČ: CZ62025384


kontakt: Petr Novák, mobil: 603592292, e-mail: novak@telsit.cz

Miroslav Kodrle, mobil: 603593934, e-mail: kodrle@telsit.cz

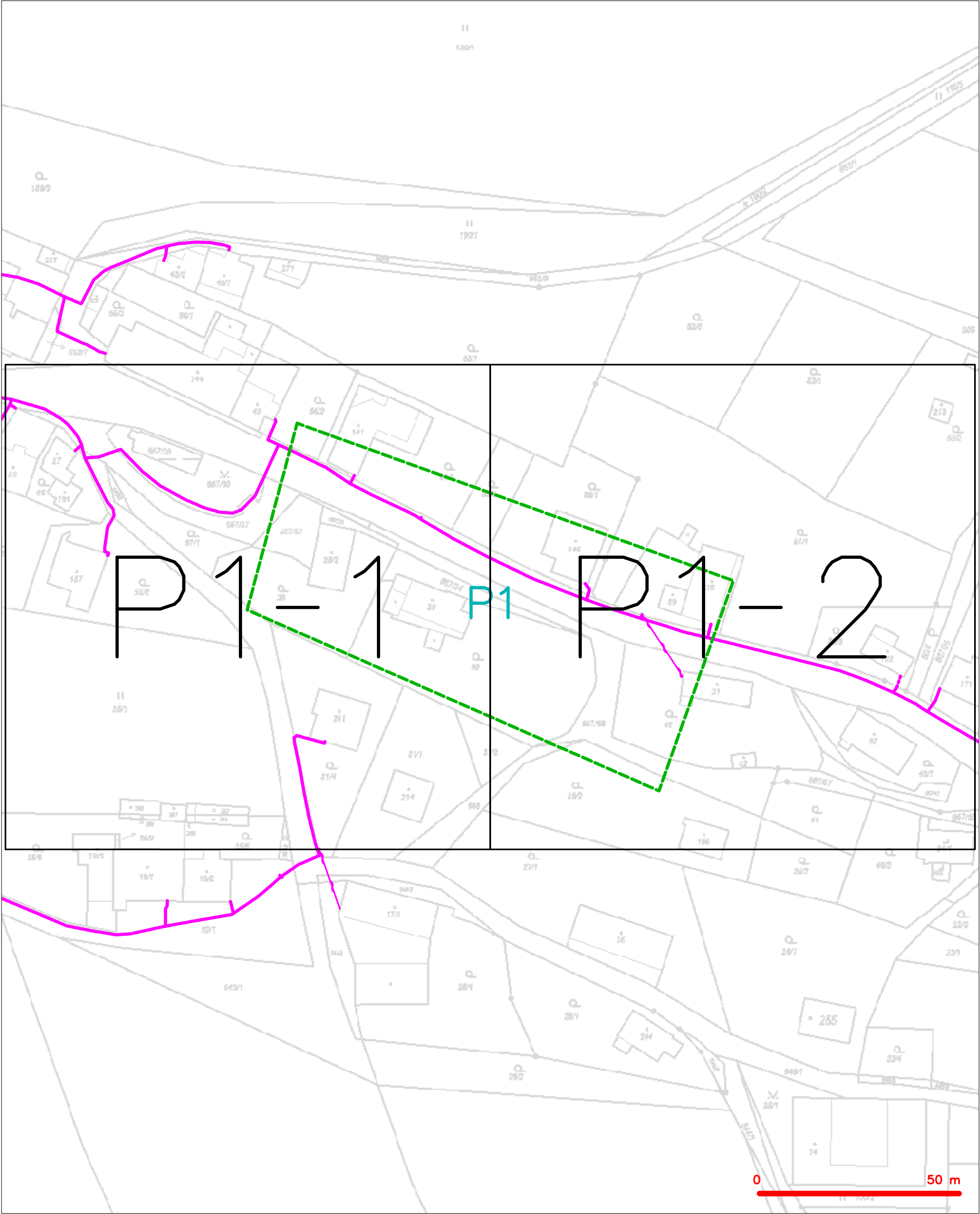
SITUAČNÍ VÝKRES - ZÁJMOVÉ ÚZEMÍ



LEGENDA
----- hranice zájmového území k vyjádření

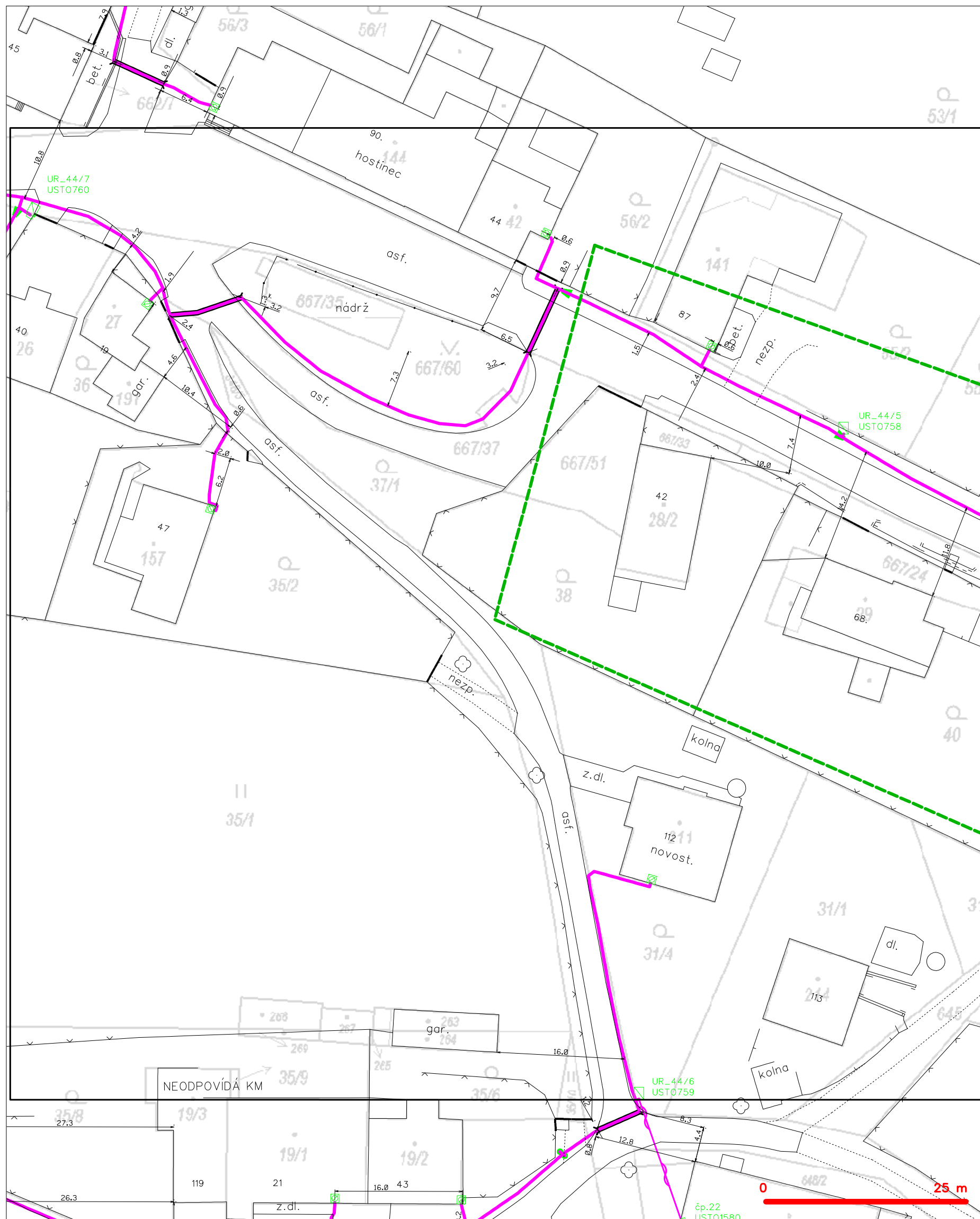

CETIN a.s.
Českomoravská 2510/19, Libeň
190 00 Praha 9
DIČ: CZ04084063
102

SITUAČNÍ VÝKRES - POLYGON 1



LEGENDA	
	hranice zájmového území k vyjádření
	NV přípojka, území s NV přípojkou CETIN
	zaměřený průběh metalického kabelu
	zaměřený průběh optického kabelu, HDPE trubky nebo souběh optického a metalického kabelu
	nezaměřený průběh metalického kabelu
	podzemní síť cizí
	nezaměřený průběh optického kabelu, HDPE trubky nebo souběh optického a metalického kabelu
	radiové sítě, ochranné pásmo radiové sítě
	podzemní síť
	neprovazované sítě
	podzemní síť cizí
	sítě s NV
	kollektor, kabelovod

SITUAČNÍ VÝKRES - POLYGON 1, list kladu P1-1




LEGENDA

- | | | | |
|----------------------------------|---|----------------------------------|---|
| — (green dashed line) | hranice zájmového území k vyjádření | — (blue dashed line with circle) | nezaměřený průběh optického kabelu, HDPE trubky |
| — (blue dashed line with circle) | NV přípojka, území s NV přípojkou CETIN | — (blue dashed line with circle) | nebo souběh optického a metalického kabelu |
| — (red solid line) | zaměřený průběh metalického kabelu | — (blue dashed line with circle) | radiové sítě, ochranné pásmo radiové sítě |
| — (red solid line with circle) | zaměřený průběh optického kabelu, HDPE trubky | — (blue dashed line with circle) | nadzemní sítě |
| — (red solid line with circle) | nebo souběh optického a metalického kabelu | — (blue dashed line with circle) | neprovázané sítě |
| — (red solid line with circle) | nezaměřený průběh metalického kabelu | — (blue dashed line with circle) | podzemní sítě cizí |
| — (red solid line with circle) | nadzemní sítě cizí | — (blue dashed line with circle) | sítě s NV |

SITUAČNÍ VÝKRES - POLYGON 1, list kladu P1-2



— — — — —	hranice zájmového území k vyjádření	— — — — —	nezaměřený průběh optického kabelu, HDPE trubky
— — — — —	NV přípojka, území s NV přípojkou CETIN	— — — — —	nebo souběh optického a metalického kabelu
— — — — —	zaměřený průběh metalického kabelu	— — — — —	radiové sítě, ochranné pásmo radiové sítě
— — — — —	zaměřený průběh optického kabelu, HDPE trubky	— — — — —	nadzemní sítě
— — — — —	nebo souběh optického a metalického kabelu	— — — — —	neprovazované sítě
— — — — —	nezaměřený průběh metalického kabelu	— — — — —	podzemní sítě cizí
— — — — —	nadzemní sítě cizí	— — — — —	sítě s NV



Městský úřad Ústí nad Orlicí
Stavební úřad

Vaše č.j.:
Ze dne: 18.01.2022

Naše č.j.: **MUUO/2746/2022/SÚ/franz**
Číslo spisu: 226/2022
Spis. značka: ZSUP/226/2022
Poč. listů: 1
Poč. příloh: 0
Poč. lis. př.: 0

Vyřizuje: Lukáš Franz
Tel: 465 514 253
E-mail: franz@muuo.cz
Datum: 03.02.2022
Místo: Ústí nad Orlicí

M Projekt CZ s.r.o.
17. listopadu 1020
562 01 ÚSTÍ NAD ORLICÍ

Sdělení ke stavebnímu záměru „Černovír – místní úprava koryta potoka u hasičské zbrojnice“.

Stavební úřad Městského úřadu Ústí nad Orlicí, jako orgán územního plánování příslušný podle § 6 odst. 1 písm. e) zákona č. 183/2006 Sb., o územním plánování a stavebním řádu (stavební zákon), ve znění pozdějších předpisů, (dále jen „stavební zákon“) obdržel dne 18.01.2022 žádost o vydání závazného stanoviska ke stavebnímu záměru „Černovír – místní úprava koryta potoka u hasičské zbrojnice“ na pozemcích p.p.č. 667/68, p.p.č. 667/1, p.p.č. 667/245, p.p.č. 40 v katastrálním území Černovír u Ústí nad Orlicí v obci Ústí nad Orlicí. K uvedené žádosti sdělujeme:

Orgány územního plánování vydávají podle § 96b stavebního zákona k jednotlivým stavebním záměrům závazná stanoviska. Podmínkou pro vydání závazného stanoviska dle § 96b stavebního zákona je také naplnění podmínky odst. 1 tohoto ustanovení, a to, že závazné stanovisko vydává orgán územního plánování k záměrům, které vyvolají změny v území (změnou v území se rozumí změna jeho využití nebo prostorového uspořádání). Dle předložených podkladů je stavebním záměrem řešena úprava místního potoka (zpevnění břehů koryta, odstranění nánosů), čímž dojde k obnovení kapacity koryta a využití dotčeného území nebude změněno (i nadále bude využíváno pro vodní hospodářství, stávající hranice potoka v terénu je zachována). S ohledem na tyto skutečnosti orgán územního plánování konstatuje, že záměr nevyvolá změny v území a nevyžaduje tedy vydání závazného stanoviska orgánu územního plánování.

Petr Marčík
vedoucí stavebního úřadu

Lukáš Franz
oprávněná úřední osoba

adresa: Sychrova 16, 562 24 Ústí nad Orlicí
tel.: +420 465 514 111
fax: +420 465 525 563

IČ: 00279676 **DIČ:** CZ00279676
email: podatelna@muuo.cz
web: <http://www.ustinadorlici.cz>

Digitálně podepsal Lukáš Franz
Datum: 03.02.2022 10:29:31 +01:00
Důvod: sdělení
Místo: stavební úřad

bankovní spojení:
KB Ústí nad Orlicí, č.ú.: 19-420611/0100
ID datové schránky: bxcbwmg

M Projekt CZ s.r.o.**17.listopadu 1020****Ústí nad Orlicí****562 01****DS j2briir**

VÁŠ DOPIS ZN.

ČÍSLO JEDNACÍ
LCR947/000595/2022SPISOVÁ ZNAČKA
731DATUM
4.2.2022VYŘIZUJE
Hromádka

TELEFON

GSM
724 523 998

FAX

E-MAIL
libor.hromadka@lesycr.czVyjádření správce drobného vodního toku
LP Tiché Orlice od kóty 482,5 č.7 č.h.p.: 1-02-02-0330 IDVT: 10170698 ř.km 0,780-0,830**Věc: „Černovír – místní úprava koryta potoka u hasičské zbrojnice k.ú. Černovír u Ústí nad Orlicí“**Zpracovatel PD: M Projekt CZ s.r.o. PD: DSP
Investor: Město Ústí nad Orlicí, Sychrova 16

Lesy České republiky, s.p., Oblastní ředitelství východní Čechy, správci DVT LP Tiché Orlice od kóty 482,5 č.7, souhlasí s provedením úpravy koryta VT spočívající ve zhotovení nábrežních ochranných zdí v délce 47,0 m v Ústí nad Orlicí, místní části Černovír na p.p.č. 667/1, 667/68, 40, 667/24 v k.ú. Černovír u Ústí nad Orlicí za předpokladu, že budou dodrženy následující podmínky:

- stavba bude umístěna a realizována dle předložené projektové dokumentace: průvodní a souhrnné technické zprávy, situací a řezů, jedná se o oboustranné ochranné nábrežní zdi v délce 47,0m,
- upozorňujeme na navrženou nedostatečnou hloubku uložení základu, u vodohospodářských staveb opěrných zdí je nutné dodržet minimálně 0,8m,
- taktéž za opěrnou zdi chybí protimrazový klín a odtokové kanálky pro odvod soustředěné vody na rubu zdi, zvažte proto jejich doplnění,
- realizace stavby bude probíhat v souladu se zněním zákona č.254/2001 Sb., o vodách a změně některých zákonů ve znění pozdějších předpisů, v platném znění a vlastník stavby bude vykonávat povinnosti dle tohoto zákona,
- při výstavbě nedojde k ohrožení kvality vody ve vodoteči, tzn., voda nebude znečištěna stavebním odpadním materiálem a ropnými látkami z případné mechanizace,

- na přilehlých pozemcích nebude skladován žádný stavební materiál, který by mohl být splaven do koryta toku při zvýšených průtocích či vydatných srážkách,
- stavební úprava bude v majetku investora stavby a Lesy České republiky, s.p. neponesou zodpovědnost za poškození této vodohospodářské úpravy vlivem klimatických činitelů,
- v případě dotčení pozemkových parcel ve vlastnictví ČR s právem hospodařit pro Lesy ČR, s.p. požadujeme před vydáním rozhodnutí majetkoprávně vypořádat.

Toto vyjádření platí 2 roky ode dne vydání.





S pozdravem

Ing. Zbyněk Morkus
Lesy České republiky, s.p.
Oblastní ředitelství východní Čechy
náměstek pro vodní hospodářství a investice



OZN.	NÁZEV STAVEBNÍHO OBJEKTU	KABEL (M)
SO-02	PŘELOŽKA KABELU VEŘEJNÉHO OSVĚTLENÍ	31,0
Celkem :		31,0

 NABŘEŽNÍ OCHRANNÁ ZEĎ Z LOMOVÉHO KAMENE
 DNO Z LOMOVÉHO KAMENE
 OHYMUŠOVÁNÍ A OSETÍ

SEZNAM SOUHRADNIC VYTÝČOVACÍCH BODŮ		
Ozn.	Y-ová	X-ová
	souřadnice	souřadnice
1	601041.27	1072233.73
2	601041.42	1072234.08
3	601014.43	1072244.59
4	601014.85	1072245.50
5	601008.94	1072253.42
6	601009.94	1072253.39
7	601009.18	1072261.57
8	601010.18	1072261.54
9	601011.20	1072248.70
10	601010.36	1072248.17



Černovír – místní úprava koryta potoka
u hasičské zbrojnice,
k.ú. Černovír u Ústí nad Orlicí




















označení parcelního čísla pozemku dotčeného stavbou
(pozemek v majetku Města Ústí nad Orlicí)

označen parcelního čísla pozemku dotčeného stavbou
(fyzické a právnické osoby)

označení parcelního čísla lesního pozemku do 50 m od navrhované stavby

— . — . — hranice pásma 50 m od stavby k príp. lesným pozemkám
dle zákona č. 289/1995 Sb.

LEGENDA: (vzorová linie dle ČSN 013411)

	stáv. vodovod	0,642
	stáv. vodovodní přípojka	0,642
	stáv. kanalizace jednotná	0,742
	stáv. kanalizace dešťová	0,742
	stáv. kanalizace splašková	0,742
	sítě IHL plynu	0,742
	sítě STL plynu	0,742
	sítě VTL plynu	0,742
	stáv. přívodní přípojky	0,742
	přívod bez provozu	0,742
	stáv. sdíl. epj. vedení podz.	0,742
	stáv. sdíl. epj. vedení nadz.	0,742
	sdíl. kabely bez provozu bez zaměřené příbuznosti	0,742
	stáv. venk. sk. NN vedení podz.	0,742
	stáv. venk. sk. NN vedení nadz.	0,742
	stáv. venk. sk. VN vedení podz.	0,742
	stáv. venk. sk. VN vedení nadz.	0,742
	stáv. venk. sk. NN vedení bez osvětlení podz.	0,742
	splašková kanalizace naryhovaná dle PD AQUA PROCON a.s.	0,742
	geotermální, obklopeny novou poklopem	0,742

Upozornění :

Před zahájením stavebních prací je nutno vytyčit vsošku Inženýrské sítě !
Zakreslené trasy podzemních sítí jsou pouze orientační !!!
Při provádění zemních prací je třeba dodržovat příslušné ČSN, respektovat
ochranná pásma zařízení dle zákonů č. 458/2000, 127/2005 a 274/2001 Sb.
a vyhlášení příslušných inženýrských sítí.

Odp. projektant:	Ing. M. Popelař	Projektant:	Ing. M. Popelařová	M Projekt CZ
Kraj:	Pardubický	CAD:	MicroStation	17 Bělohorská 400 562 01 Ústí nad Orlicí
pAM:	Ústí nad Orlicí	MAU:	Ústí nad Orlicí	Formát: B3/A4
Investor:	Město Ústí nad Orlicí, Sychrova 16, 562 24 Ústí nad Orlicí	Datum:	01/21	
Akce:	Černovín – místní úprava koryta potoka v hasičské zbrojnice, k.ú. Černovín u Ústí nad Orlicí	Stupeň:	DSP	
		Měřítko:	1:250	
		Číslo zak.	20_103	
Obsah:	Situace stavby na podkladě katastrální mapy	Číslo:	C.3	

Souhlasí
s realizací stavby dle přiložené dokumentace.
Toto stanovisko platí po dobu dvou let.
132232/2022 - 460-002
8.2.2022
dne: Zeln

M Projekt CZ s.r.o.

17. listopadu 1020

562 01 Ústí nad Orlicí

NAŠE ZNAČKA

VYŘIZUJE / LINKA

ODESLÁNO DNE

1124002900

Ing. Zeman / 800 850 860

Česká Třebová / 16.2.2022

Vyjádření k žádosti o souhlas s činností a/nebo s umístěním stavby v ochranném pásmu zařízení distribuční soustavy

Dobrý den,

dovolte nám, abychom reagovali na Váš požadavek ze dne 16.2.2022, ve kterém nás žádáte o vyjádření k projektové dokumentaci pro územní či stavební řízení a souhlas s činností a/nebo umístěním stavby v blízkosti zařízení distribuční soustavy, resp. v ochranném pásmu zařízení distribuční soustavy (dále jen „zařízení“) v majetku společnosti ČEZ Distribuce, a. s..

Stavba a/nebo s ní související činnost vedená pod názvem **Černovír, místní úprava koryta potoka u hasičské zbrojnice** se nachází v blízkosti zařízení distribuční soustavy, resp. zasahuje do ochranného pásma těchto zařízení v majetku provozovatele distribuční soustavy společnosti ČEZ Distribuce, a. s.:

- podzemní kabelové vedení nízkého napětí (kNN)
- nadzemní vedení nízkého napětí (NN)
- nadzemní vedení vysokého napětí 35kV, linka VN0563 (VN)
- sloupová distribuční trafostanice 35/0,4kV s provozním číslem UO_0992 (TS)

Jménem společnosti ČEZ Distribuce, a. s., Vám sdělujeme, že souhlasíme s předloženou projektovou dokumentací a udělujeme souhlas s činností a/nebo umístěním stavby v blízkosti zařízení distribuční soustavy, resp. v ochranném pásmu předmětného zařízení.

Souhlas s činností a/nebo umístěním stavby v blízkosti zařízení distribuční soustavy, resp. v ochranném pásmu předmětného zařízení pozbývá platnosti, nebude-li činnost a/nebo stavba zahájena do 1 roku od udělení souhlasu.

Platnost pro použití v územním či stavebním řízení je 1 rok.

Platnost tohoto souhlasu je vázána na dodržení následujících podmínek:

- **podle §46 energetického zákona č.458/2000_Sb. v platném znění mají energetická zařízení ochranná pásma:**
 - trafostanice **TS** má ochranné pásmo **10m** od hrany půdorysu stanice
 - vedení **VN** má ochranné pásmo **10m** na každou stranu od krajního vodiče
 - vedení **kNN** má ochranné pásmo **1m** na každou stranu od pláště kabelu

ČEZ Distribuce, a. s.

Děčín - Děčín IV-Podmokly, Teplická 874/8, PSČ 405 02 | Kontaktní linka: 800 850 860 |
e-mail: info@cezdistribuce.cz | www.cezdistribuce.cz | IČO: 24729035, DIČ: CZ24729035 |
zapsaná v obchodním rejstříku vedeném Krajským soudem v Ústí nad Labem, sp. zn. B2145 |
zasílací adresa: ČEZ Distribuce, a. s., Plzeň, Guldenerova 2577/19, PSČ 326 00

- **vedení NN nemá ochranné pásmo**; musí však být dodrženy vzdálenosti dle platných norem, zejména **PNE 333302**
 - **stavbou nesmí být snížena hloubka uložení kabelů ani výška vodičů nad terénem**
 - **zemní práce** do 1m od kabelu musí být prováděny **zásadně ručně**, bez mechanizace
 - **minimální vzdálenost** veškerých staveb, výkopů a oplocení od stávajících podpěrných bodů musí být pro vedení **NN - 1m**, pro vedení **VN - 2m** a pro **TS - 5m**
 - **v ochranném pásmu VN / TS:**
 - nebudou zřizovány žádné stavby, skládky materiálu, zeminy, hořlavých nebo výbušných látek ani s takovými látkami manipulováno
 - nebude použito jeřábů a jím podobných zařízení a nebudou prováděny práce s mechanizačními prostředky, při kterých může dojít k přiblížení k vodiči VN na vzdálenost kratší než **5m**; v opačném případě požádejte o **vypnutí vedení VN**
 - případný požadavek na úpravu distribuční sítě bude řešen dle §47 energetického zákona č.458/2000_Sb. v platném znění formou přeložky zařízení distribuční soustavy
1. Podmínkou pro zahájení činnosti v blízkosti zařízení distribuční soustavy, resp. v ochranném pásmu je platné sdělení o existenci zařízení v majetku společnosti ČEZ Distribuce, a. s., pro výše uvedené zájmové území, které získáte prostřednictvím Geoportálu (www.geoportál.cezdistribuce.cz), při dodržení podmínek uvedených ve sdělení a v tomto vyjádření.
 2. Místa křížení a souběhy ostatních zařízení a staveb se zařízeními energetickými, komunikačními sítěmi pro elektronickou komunikaci nebo zařízeními technické infrastruktury musí být vyprojektovány a provedeny v souladu s platnými normami a předpisy, zejména s ČSN 33 2000-5-52, ČSN EN 50110-1, ČSN EN 50341-1, ČSN EN 50423-3, ČSN 73 6005 a PNE 33 0000-6, PNE 33 3301, PNE 34 1050.
 3. V případě nadzemního vedení NN budou pro stavby a konstrukce dodrženy odstupové vzdálenosti uvedené v PNE 33 3302 a hranu výkopu doporučujeme při realizaci stavby umístit min. 1m od základové části podpěrného bodu.
 4. Při realizaci stavby a/nebo provádění související činnosti nesmí dojít v žádném případě k nebezpečnému přiblížení osob, věcí, zařízení nebo mechanismů a strojů k živým částem pod napětím, tj. musí být dodržena minimální vzdálenost 1m od živých částí zařízení NN, 2m od vedení VN a 3m od vedení VVN (dle PNE 33 0000-6), pokud není větší vzdálenost stanovena v jiném předpisu (např. ČSN ISO 12480-1). V případě, že nebude možné tuto vzdálenost dodržet, je žadatel povinen požádat o vypnutí předmětného elektrického zařízení, případně o dočasné zaizolování vodičů NN.
 5. Pracovníci provádějící práce budou prokazatelně poučeni o nebezpečí, které hrozí při nedodržení bezpečnostních předpisů. S ohledem na provádění prací v blízkosti zařízení distribuční soustavy, resp. v ochranném pásmu upozorňujeme na možnost nebezpečných vlivů od elektrického zařízení. Opatření proti těmto vlivům je na straně žadatele, dodavatele prací nebo jimi pověřených osobách. ČEZ Distribuce, a. s., nepřevzme žádnou zodpovědnost za případné škody, které vzniknou následkem poruchy nebo havárie elektrického zařízení za nepředvídaných okolností nebo nedodržením výše uvedených podmínek.
 6. Stavbou nebude narušeno stávající uzemnění nadzemního vedení ani statika podpěrných bodů. Nebude-li možné toto dodržet je nutné situaci řešit formou přeložky zařízení distribuční soustavy ve smyslu § 47 zákona č. 458/2000 Sb., v platném znění.
 7. V případě činnosti a/nebo stavby v blízkosti elektrického vedení, resp. v ochranném pásmu bude dotčený prostor ze všech stran možného přístupu/vjezdu po celou dobu realizace viditelně označen výstražnou cedulí.
 8. Umístěním stavby nesmí dojít ke ztížení přístupu našich pracovníků a pracovníků námi pověřených firem k zařízení v majetku společnosti ČEZ Distribuce, a. s. Při případné úpravě povrchu nesmí dojít ke změně výškové nivelity země oproti současnému stavu.
 9. Musí být dodrženy Podmínky pro práce v ochranných pásmech zařízení, které jsou v platném znění k dispozici na www.cezdistribuce.cz, popř. jsou součástí vydaného sdělení o existenci zařízení v majetku společnosti ČEZ Distribuce, a. s.

10. Dojde-li k obnažení podzemního vedení nebo k poškození energetického zařízení, sítě pro elektronickou komunikaci nebo zařízení se sítí pro elektronickou komunikaci související nebo zařízení technické infrastruktury ve vlastnictví ČEZ Distribuce, a. s., nahlaste nám prosím tuto skutečnost bezodkladně jako poruchu na bezplatnou linku 800 850 860. Poškození nebo mimořádné události způsobené na zařízení žadatelem, dodavatelem prací nebo jimi pověřenými osobami budou opraveny na náklady viníka. Zahrnutí poškozených míst podzemního vedení může být provedeno pouze po souhlasu vydaném společností ČEZ Distribuce, a. s.
11. Toto vyjádření se nevztahuje na zařízení v majetku společností ČEZ ICT Services, a. s., a Telco Pro Services, a. s.

Provozovatel distribuční soustavy si vyhrazuje právo odvolat souhlas kdykoli, zjistí-li, že podmínky stanovené v tomto vyjádření nejsou dodrženy. Pokud zjištěné nedostatky nebyly odstraněny ani na základě písemné výzvy ve stanoveném termínu, je žadatel povinen uvést ochranné pásmo do původního stavu a zdržet se provozování jakékoli činnosti, kterou zákon výslovně zakazuje.

S pozdravem



Zdeněk Jirout

vedoucí oddělení SEM Sítě / ČEZ Distribuce, a. s.